

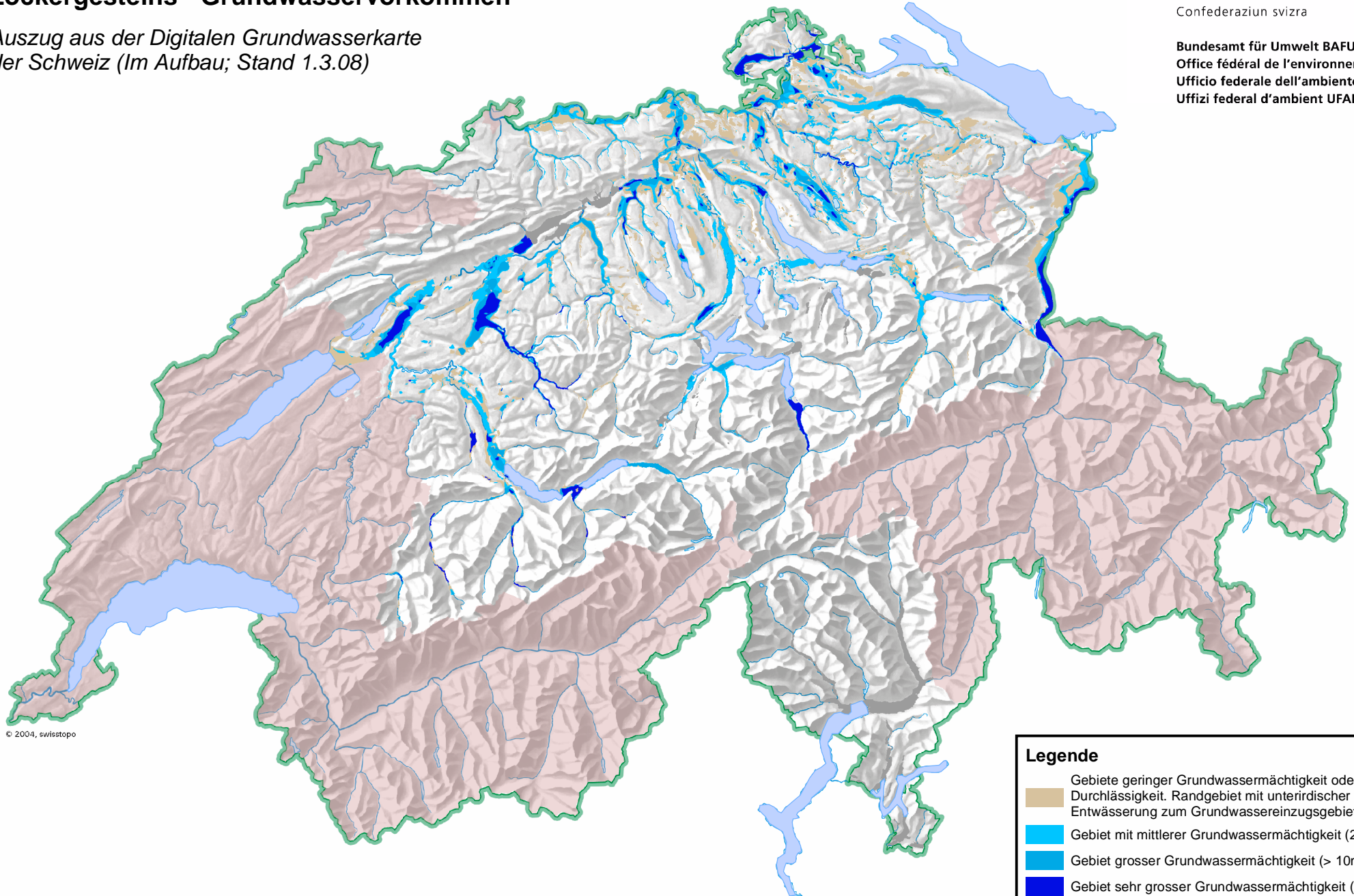
Ausdehnung und Mächtigkeit der Lockergesteins - Grundwasservorkommen

Auszug aus der Digitalen Grundwasserkarte der Schweiz (Im Aufbau; Stand 1.3.08)









Schweizerische Eidgenossenschaft
Confédération suisse
Confederazione Svizzera
Confederaziun svizra

Bundesamt für Umwelt BAFU
Office fédéral de l'environnement OFEV
Ufficio federale dell'ambiente UFAM
Uffizi federal d'ambient UFAM



© 2004, swisstopo

Legende

-  Gebiete geringer Grundwassermächtigkeit oder geringer Durchlässigkeit. Randgebiet mit unterirdischer Entwässerung zum Grundwassereinzugsgebiet
-  Gebiet mit mittlerer Grundwassermächtigkeit (2 bis 10m)
-  Gebiet grosser Grundwassermächtigkeit (> 10m)
-  Gebiet sehr grosser Grundwassermächtigkeit (> 20m)
-  Grundwassergebiet ohne nähere Zuordnung
-  Keine Daten oder noch nicht integriert