



Birs
Birskopf
BS

Letzte Aktualisierung der Informationen: 2019

Allgemeine Daten

Strecken-ID	2
Gewässer	Birs
Kanton	BS
Streckenbezeichnung	Birskopf
Mittlere benetzte Breite [m]	20.74
Streckenlänge [m]	150
Fischregion	Obere Äschenregion

Informationen bzgl. Elektrofischung

Anzahl Anoden	4
Zugänglichkeit	gut; mit Auto
Bemerkungen Zugang.	
Sicherheitsaspekte	-
Einschränkungen des Befischungszeitpunktes	Befischung nur bei Niedrigwasser möglich
Vorkommen heimischer Krebsarten	Nein (Vorkommen Signal- und evtl. Kamberkrebse)
PKD/PKD-Jahr(e)	Ja / 2006 Ja

Generelle Bemerkungen :

Die untersten 1.5 km der Birs (in denen die Abfischstrecke liegt), wurden 2002-2004 revitalisiert. Gleichzeitig werden die Abwässer der ARA Birsfelden neu direkt in den Rhein geleitet. Im November 2001 (Erhebung Ist-Zustand) sowie im September 2010 (Erfolgskontrolle Revitalisierung) wurden am NAWA-Standort bereits analoge Befischungen durchgeführt.

Lage der Strecke

Koordinaten (Oben)	2613518
	1267023
Koordinaten (Unten)	2613470
	1267171

Streckenende	Landmarke	Lage der Landmarke	Distanz zu Streckenende [m]
Oben	Oberes Ende Mauer links	Genau Streckenende	0
Unten	Unterkante Zürcherbrücke	Genau Streckenbeginn	0

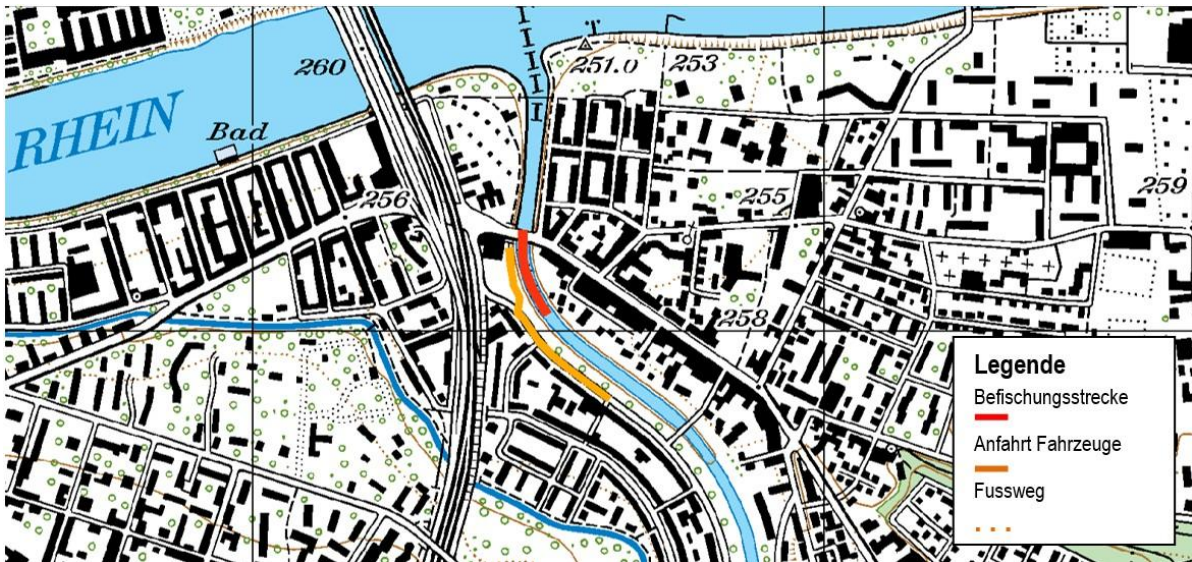


Blick vom oberen Streckenende flussabwärts



Blick vom unteren Streckenende flussaufwärts

Birs - Birskopf



Quelle : Bundesamt für Landestopografie

Markierung der Strecke

Nr	Markierungsart	Markierungsobjekt	Lage der Markierung	Streckenende
1	keine (GPS & Landmarken)	Douglasie, unteres Ende Steinmäuerchen	Rechtes Ufer	Oben/Amont
2	keine (GPS & Landmarken)	Unterkante Zürcherbrücke	Rechtes Ufer	Unten/Aval
3	keine (GPS & Landmarken)	Oberes Ende Betonmauer	Linkes Ufer	Oben/Amont
4	keine (GPS & Landmarken)	Unterkante Zürcherbrücke	Linkes Ufer	Unten/Aval



Markierung 1



Markierung 2



Markierung 3



Markierung 4



Limpach
Kyburg
SO

Letzte Aktualisierung der Informationen: 2023

Allgemeine Daten

Strecken-ID	9
Gewässer	Limpach
Kanton	SO
Streckenbezeichnung	Kyburg
Mittlere benetzte Breite [m]	2.7
Streckenlänge [m]	108
Fischregion	Obere Barbenregion

Informationen bzgl. Elektrofischung

Anzahl Anoden	1
Zugänglichkeit	gut; mit Auto
Bemerkungen Zugang.	
Sicherheitsaspekte	-
Einschränkungen des Befischungszeitpunktes	Befischung nur bei Hochwasser nicht möglich
Vorkommen heimischer Krebsarten	-
PKD/PKD-Jahr(e)	Nein / Keine

Generelle Bemerkungen :

-

Lage der Strecke

Koordinaten (Oben)	2605919
	1220761
Koordinaten (Unten)	2605975
	1220845

Streckenende	Landmarke	Lage der Landmarke	Distanz zu Streckenende [m]
Oben	Kleiner Zufluss	linksufrig	0
Unten	Linde	rechtsufrig	0



Blick vom oberen Streckenende flussabwärts



Blick vom unteren Streckenende flussaufwärts



Quelle : Bundesamt für Landestopografie

Markierung der Strecke

Nr	Markierungsart	Markierungsobjekt	Lage der Markierung	Streckenende
1	grüne Farbe & Landmarken	Kleiner Zufluss	Linksufrig; Ende Strecke	Oben/Amont
2	grüne Farbe & Landmarken	Linde	Rechtsufrig; Beginn Strecke	Unten/Aval



Markierung 1

Markierung 3



Markierung 2

Markierung 4



Lüssel
Büsserach
SO

Letzte Aktualisierung der Informationen: 2023

Allgemeine Daten

Strecken-ID	11
Gewässer	Lüssel
Kanton	SO
Streckenbezeichnung	Büsserach
Mittlere benetzte Breite [m]	9.3
Streckenlänge [m]	85
Fischregion	Untere Forellenregion

Informationen bzgl. Elektrofischung

Anzahl Anoden	2
Zugänglichkeit	gut; mit Auto
Bemerkungen Zugang.	
Sicherheitsaspekte	-
Einschränkungen des Befischungszeitpunktes	Befischung ab Abfluss > 1 m ³ /s schwieriger; bei Hochwasser unmöglich
Vorkommen heimischer Krebsarten	-
PKD/PKD-Jahr(e)	Nein / 2000/2002Nein (alle Proben negativ)

Generelle Bemerkungen :

Im Rahmen des Projekts "Erfolgskontrolle Fischbesatz" wurden 2008 Besatzfische markiert; im Frühjahr und im Herbst 2009 wurden in 4 Abschnitten der Lüssel Elektroabfischungen durchgeführt. Deren unterste Strecke (Strecke 1) entspricht der NAWA-Strecke Lüssel, Breitenbach

Lage der Strecke

Koordinaten (Oben)	2607569
	1249388
Koordinaten (Unten)	2607611
	1249461

Streckenende	Landmarke	Lage der Landmarke	Distanz zu Streckenende [m]
Oben	Fussgängerbrücke	s. Koordinaten	0
Unten	Erste Schwelle	s. Koordinaten	0

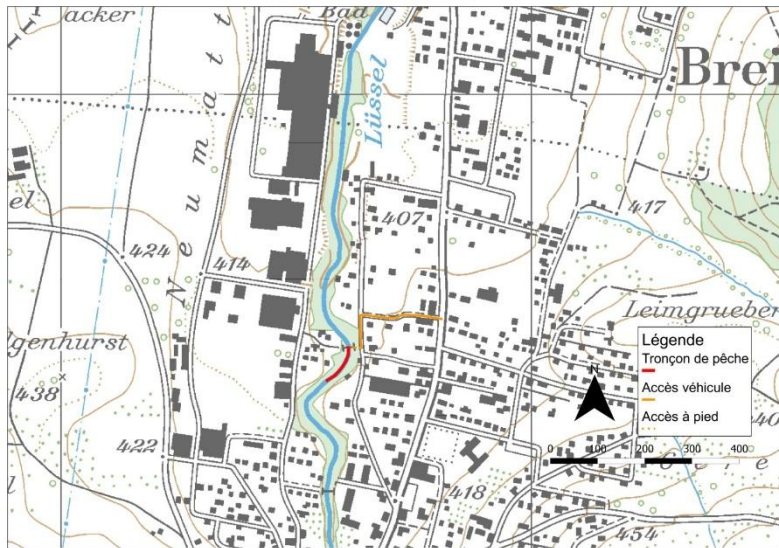


Blick vom oberen Streckenende flussabwärts



Blick vom unteren Streckenende flussaufwärts

Lüssel - Büsserach



Quelle : Bundesamt für Landestopografie

Markierung der Strecke

Nr	Markierungsart	Markierungsobjekt	Lage der Markierung	Streckenende
1	keine (GPS & Landmarken)	Schwelle		Oben/Amont
2	keine (GPS & Landmarken)	Fussgängerbrücke & Schwelle direkt darunter		Unten/Aval



Markierung 1

Markierung 3



Markierung 2

Markierung 4



Venoge
Ecublens, Les Bois
VD

Dernière mise à jour des informations : 2023

Informations générales

ID tronçon	20
Rivière	Venoge
Canton	VD
Localité	Ecublens, Les Bois
Largeur moyenne [m]	13.83
Longueur de la station [m]	79
Région piscicole	Untere Äschenregion

Informations relatives à la pêche électrique

Nombre d'anodes	3
Accessibilité	moyenne
Remarques accessibilité	Remarques: en voiture, mais pas jusqu'à la Venoge
Aspects sécuritaires	oui
Restrictions relatives à la période de pêche	Pêche seulement possible pendant étiage
Présence d'espèces d'écrevisses indigènes	-
MRP/Année MRP	Oui / non / 2002 / 2003

Remarques générales :

Accès en voiture par un petit sentier longeant les voies ferroviaires et rejoignant ensuite la rivière. Cependant, les rives de la rivière se trouvent encore à 30 mètres environ du sentier. Il faut donc des rallonges afin de pouvoir laisser la génératrice dans une remorque par exemple. Stations de mesures biométriques improvisées car berges pouvant être assez escarpées.

Localisation du tronçon

Coordonnées (Amont)	2532027
	1154070
Coordonnées (Aval)	2532005
	1153995

Limite du tronçon	Points de repères	Position du point de repères	Distance à la limite du tronçon [m]
Oben	Escalier en béton rive gauche	limite amont	0
Unten	Arbres marqués rive gauche	limite aval	0



Photo du haut du tronçon direction aval



Photo du bas du tronçon direction amont

Venoge - Ecublens, Les Bois



Source : Office fédéral de topographie

Marquage du tronçon d'étude

N°	Type de marquage	Objet de marquage	Emplacement marquage	Limite du tronçon
1		Arbre	Rive gauche	Oben/Amont
2		Escalier en béton	Rive gauche	Oben/Amont
3		Arbres	Rive gauche	Unten/Aval



Marquage 1



Marquage 2



Marquage 3

Marquage 4



Steinach
Mattenhof
SG

Letzte Aktualisierung der Informationen: 2023

Allgemeine Daten

Strecken-ID	23
Gewässer	Steinach
Kanton	SG
Streckenbezeichnung	Mattenhof
Mittlere benetzte Breite [m]	5.93
Streckenlänge [m]	100
Fischregion	Untere Forellenregion

Informationen bzgl. Elektrofischung

Anzahl Anoden	2
Zugänglichkeit	mit Auto
Bemerkungen Zugang.	
Sicherheitsaspekte	-
Einschränkungen des Befischungszeitpunktes	Laichzeit Seeforelle
Vorkommen heimischer Krebsarten	-
PKD/PKD-Jahr(e)	Ja / 2004 Ja

Generelle Bemerkungen :

--

Lage der Strecke

Koordinaten (Oben)	2750683
	1262476
Koordinaten (Unten)	2750724
	1262568

Streckenende	Landmarke	Lage der Landmarke	Distanz zu Streckenende [m]
Oben	Schwelle bei Haus	Streckenende	0
Unten	Brücke	oberhalb Streckenende	24



Blick vom oberen Streckenende flussabwärts



Blick vom unteren Streckenende flussaufwärts

Markierung der Strecke

Nr	Markierungsart	Markierungsobjekt	Lage der Markierung	Streckenende
1		Schwelle bei Schrebergärtenhäuser	rechtsufrig	Oben/Amont
2		Stein bei Birken	Mittig, rechtsufrig	Unten/Aval



Markierung 1

Markierung 3



Markierung 2

Markierung 4



Thur
Golfplatz
SG

Letzte Aktualisierung der Informationen: 2023

Allgemeine Daten

Strecken-ID	26
Gewässer	Thur
Kanton	SG
Streckenbezeichnung	Golfplatz
Mittlere benetzte Breite [m]	44.33
Streckenlänge [m]	150
Fischregion	Obere Äschenregion

Informationen bzgl. Elektrofischung

Anzahl Anoden	10
Zugänglichkeit	mit Auto
Bemerkungen Zugang.	
Sicherheitsaspekte	Schwimmweste notwendig
Einschränkungen des Befischungszeitpunktes	Hydrologie (nur bei Niederwasser befischbar)
Vorkommen heimischer Krebsarten	Steinkrebs möglich
PKD/PKD-Jahr(e)	Ja / 2004 Ja

Generelle Bemerkungen :

Mittlere benetzte Breite wird erst bei Befischung aufgenommen; bei Niederwasser mit 4 Anoden fischbar; Kanton und Fischereiverein helfen

Lage der Strecke

Koordinaten (Oben)	2732219
	1259072
Koordinaten (Unten)	2732317
	1259155

Streckenende	Landmarke	Lage der Landmarke	Distanz zu Streckenende [m]
Oben	Oberkante Schwelle	Streckenende	0
Unten	Stein Ende Weh	rechtsufrig	0

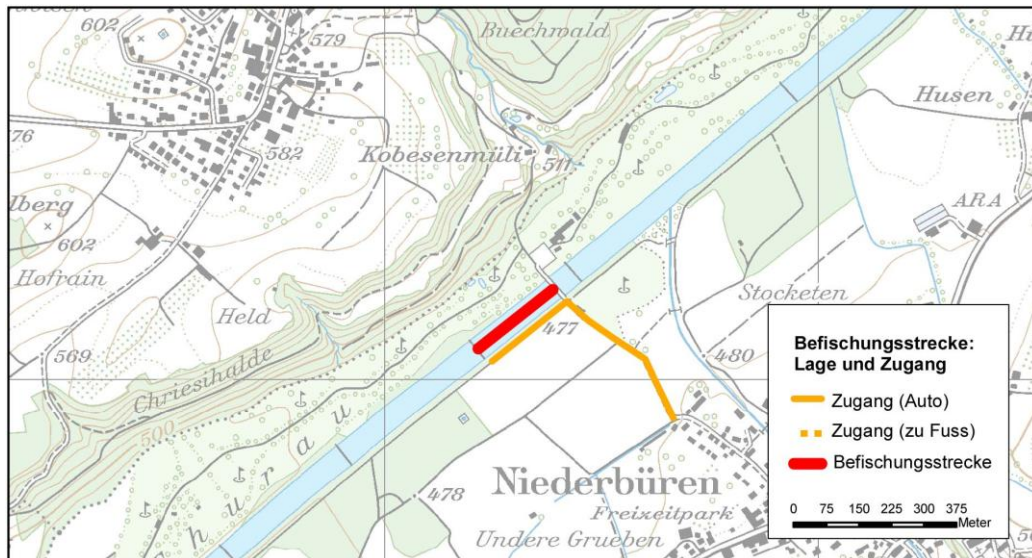


Blick vom oberen Streckenende flussabwärts



Blick vom unteren Streckenende flussaufwärts

Thur - Golfplatz



Quelle : Bundesamt für Landestopografie

Markierung der Strecke

Nr	Markierungsart	Markierungsobjekt	Lage der Markierung	Streckenende
1	neongelbe Farbe	Keine Markierung	Foto: Ende Oberkante Schwelle	Oben/Amont
3	neongelbe Farbe	Stein Ende Weg	rechtsufrig	Unten/Aval
4	neongelbe Farbe	Keine Markierung	Foto: Zugang / Weg zu Streckenbeginn	Unten/Aval



Markierung 1

Markierung 2



Markierung 3



Markierung 4



Necker
Letzi
SG

Letzte Aktualisierung der Informationen: 2023

Allgemeine Daten

Strecken-ID	27
Gewässer	Necker
Kanton	SG
Streckenbezeichnung	Letzi
Mittlere benetzte Breite [m]	14.33
Streckenlänge [m]	220
Fischregion	Untere Forellenregion

Informationen bzgl. Elektrofischung

Anzahl Anoden	3
Zugänglichkeit	mit Auto
Bemerkungen Zugang.	
Sicherheitsaspekte	Badegäste
Einschränkungen des Befischungszeitpunktes	Badegäste (ab spätem Vormittag zu erwarten)
Vorkommen heimischer Krebsarten	-
PKD/PKD-Jahr(e)	Ja / 2005/2006 Ja

Generelle Bemerkungen :

-

Lage der Strecke

Koordinaten (Oben)	2724341
	1250379
Koordinaten (Unten)	2724241
	1250518

Streckenende	Landmarke	Lage der Landmarke	Distanz zu Streckenende [m]
Oben	grosse Esche an Felswand	linksufrig; direkt am Streckenende	0
Unten	grosse Fichte an Felswand	linksufrig; unterhalb Streckenende	40

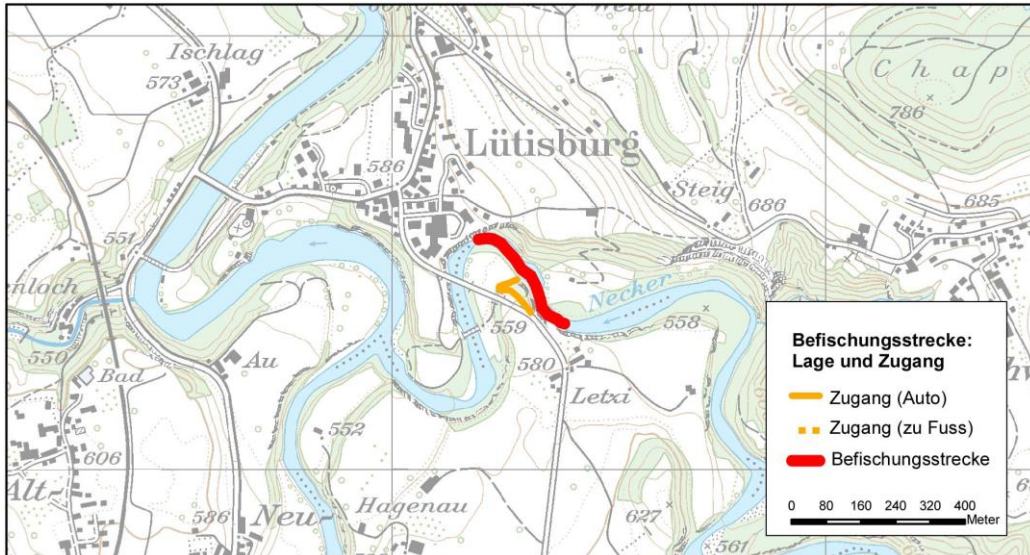


Blick vom oberen Streckenende flussabwärts



Blick vom unteren Streckenende flussaufwärts

Necker - Letzi



Quelle : Bundesamt für Landestopografie

Markierung der Strecke

Nr	Markierungsart	Markierungsobjekt	Lage der Markierung	Streckenende
1	Neongelbe Farbe	Metallpfosten und Baum	linksufrig	Oben/Amont
2	Neongelbe Farbe	Keine Markierung / Landmarke Geräteschuppen	rechtsufrig	Oben/Amont
3	Neongelbe Farbe	Block	linksufrig	Unten/Aval
4	Neongelbe Farbe	Felswand	rechtsufrig	Unten/Aval




Markierung 1



Markierung 2



Markierung 3



Markierung 4



Glatt
Buechental
SG

Letzte Aktualisierung der Informationen: 2023

Allgemeine Daten

Strecken-ID	28
Gewässer	Glatt
Kanton	SG
Streckenbezeichnung	Buechental
Mittlere benetzte Breite [m]	11.94
Streckenlänge [m]	182
Fischregion	Untere Forellenregion

Informationen bzgl. Elektrofischung

Anzahl Anoden	3
Zugänglichkeit	mit Auto
Bemerkungen Zugang.	Bemerkungen:ca. 50 m zu Fuss ans Gewässer
Sicherheitsaspekte	
Einschränkungen des Befischungszeitpunktes	-
Vorkommen heimischer Krebsarten	Edelkrebs (Krebspest 2019)
PKD/PKD-Jahr(e)	ja / k. A.

Generelle Bemerkungen :

Nach Hochwässern trüb

Lage der Strecke

Koordinaten (Oben)	2729376
	1256020
Koordinaten (Unten)	2729431
	1256218

Streckenende	Landmarke	Lage der Landmarke	Distanz zu Streckenende [m]
Oben	Felsblöcke	rechtsufrig	0
Unten	Baugruppe	linksufrig	0

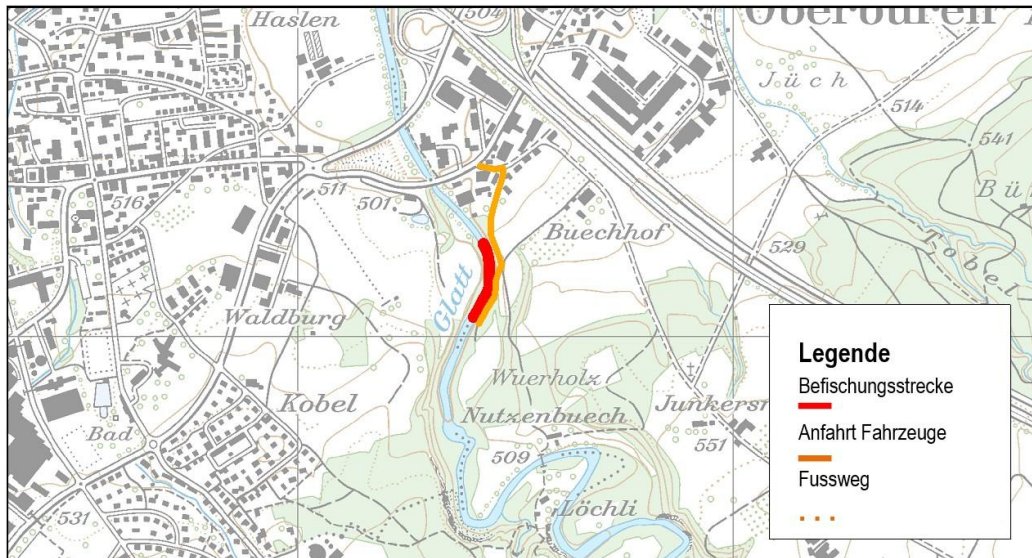


Blick vom oberen Streckenende flussabwärts



Blick vom unteren Streckenende flussaufwärts

Glatt - Buechental



Quelle : Bundesamt für Landestopografie

Markierung der Strecke

Nr	Markierungsart	Markierungsobjekt	Lage der Markierung	Streckenende
1	neongelbe Farbe	Keine guten Objekte vorhanden	Foto: linksufrig	Oben/Amont
2	neongelbe Farbe	Keine guten Objekte vorhanden	Foto: linksufrig	Oben/Amont
3	neongelbe Farbe	Felsblöcke	rechtsufrig	Unten/Aval



Markierung 1



Markierung 2



Markierung 3

Markierung 4



Pfaffnern
Rothrist
AG

Letzte Aktualisierung der Informationen: 2023

Allgemeine Daten

Strecken-ID	32
Gewässer	Pfaffnern
Kanton	AG
Streckenbezeichnung	Rothrist
Mittlere benetzte Breite [m]	6.42
Streckenlänge [m]	135
Fischregion	Untere Forellenregion

Informationen bzgl. Elektrofischung

Anzahl Anoden	3
Zugänglichkeit	mit Auto
Bemerkungen Zugang.	
Sicherheitsaspekte	-
Einschränkungen des Befischungszeitpunktes	-
Vorkommen heimischer Krebsarten	unbekannt (im Oberlauf Doh- lenkreb)
PKD/PKD-Jahr(e)	Ja / 2000 Ja

Generelle Bemerkungen :

-Streckenlänge kürzer als Vorgabe von 150 m: bachabwärts andere Ökomorphologie, bachaufwärts endet Strecke bei einer 30m langen Blockrampe mit völlig anderer Habitatstruktur; repräsentative Verteilung der Mesohabitate in der Strecke gewährleistet.2023: Mehrere Edelkrebse gefangen! Krebsgewässer

Lage der Strecke

Koordinaten (Oben)	2634529
	1239633
Koordinaten (Unten)	1634428
	1239720

Streckenende	Landmarke	Lage der Landmarke	Distanz zu Streckenende [m]
Oben	Brücke	bachaufwärts	33
Unten	alte Uferverbauung		0

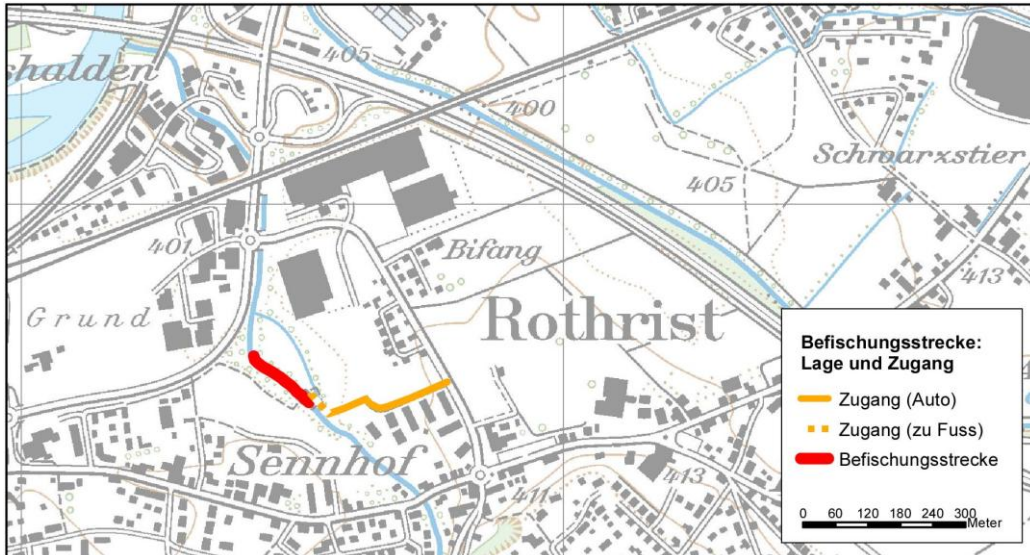


Blick vom oberen Streckenende flussabwärts



Blick vom unteren Streckenende flussaufwärts

Pfaffnern - Rothrist



Quelle : Bundesamt für Landestopografie

Markierung der Strecke

Nr	Markierungsart	Markierungsobjekt	Lage der Markierung	Streckenende
1	rote Farbe	Blockstein/Baum	linksufrig	Oben/Amont
2	rote Farbe	Blockstein/Mauer	rechtsufrig	Oben/Amont
3	rote Farbe	alte Uferverbauung	linksufrig	Unten/Aval
4	rote Farbe	alte Uferverbauung	rechtsufrig	Unten/Aval



Markierung 1



Markierung 2



Markierung 3



Markierung 4

NAWA - TREND Modul Fische

Streckendossier



Wyna Suhr AG

Letzte Aktualisierung der Informationen: 2023

Allgemeine Daten

Strecken-ID	33
Gewässer	Wyna
Kanton	AG
Streckenbezeichnung	Suhr
Mittlere benetzte Breite [m]	6.05
Streckenlänge [m]	160
Fischregion	Obere Äschenregion

Informationen bzgl. Elektrofischung

Anzahl Anoden	3
Zugänglichkeit	mit Auto
Bemerkungen Zugang.	
Sicherheitsaspekte	-
Einschränkungen des Befischungszeitpunktes	-
Vorkommen heimischer Krebsarten	-
PKD/PKD-Jahr(e)	Ja / 1999 / 2001 Ja

Generelle Bemerkungen :

--

Lage der Strecke

Koordinaten (Oben)	2648970
	1247398
Koordinaten (Unten)	2649016
	1247530

Streckenende	Landmarke	Lage der Landmarke	Distanz zu Streckenende [m]
Oben	niedrige Schwelle	Selbe Höhe	-
Unten	Brücke	bachabwärts	12

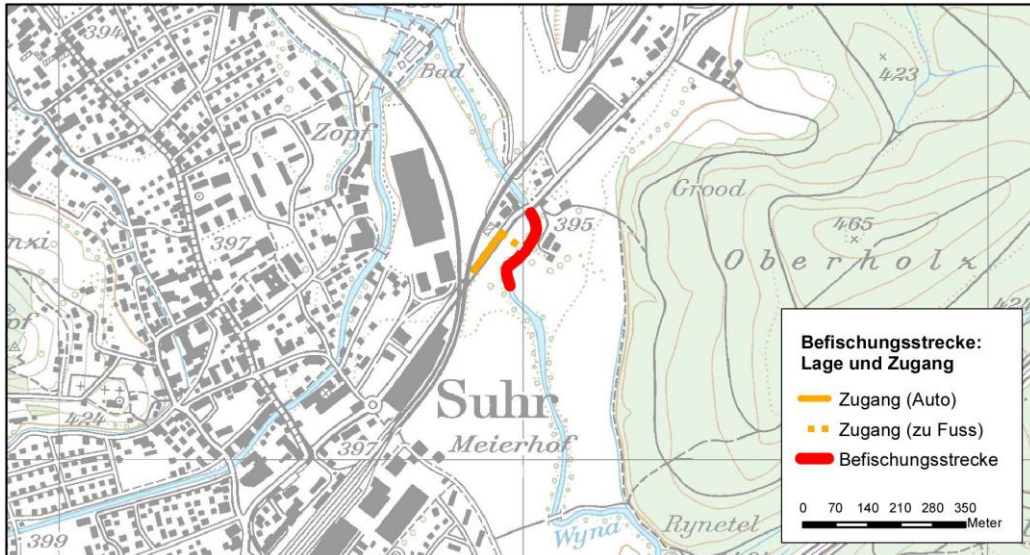


Blick vom oberen Streckenende flussabwärts



Blick vom unteren Streckenende flussaufwärts

Wyna - Suhr



Quelle : Bundesamt für Landestopografie

Markierung der Strecke

Nr	Markierungsart	Markierungsobjekt	Lage der Markierung	Streckenende
1	rote Farbe	Blockstein am Böschungsfuss	linksufrig	Oben/Amont
2	rote Farbe	Blockstein am Böschungsfuss	rechtsufrig	Oben/Amont
3	rote Farbe	Uferwand/Blockstein	linksufrig	Unten/Aval
4	rote Farbe	Esche	rechtsufrig	Unten/Aval



Markierung 1



Markierung 2



Markierung 3



Markierung 4



Bünz
Moerriken
AG

Letzte Aktualisierung der Informationen: 2023

Allgemeine Daten

Strecken-ID	34
Gewässer	Bünz
Kanton	AG
Streckenbezeichnung	Moerriken
Mittlere benetzte Breite [m]	6.52
Streckenlänge [m]	93
Fischregion	Obere Äschenregion

Informationen bzgl. Elektrofischung

Anzahl Anoden	2
Zugänglichkeit	mit Auto
Bemerkungen Zugang.	
Sicherheitsaspekte	-
Einschränkungen des Befischungszeitpunktes	-
Vorkommen heimischer Krebsarten	Edelkrebs
PKD/PKD-Jahr(e)	Ja / 2000 Ja

Generelle Bemerkungen :

Streckenlänge kürzer als Vorgabe, repräsentative Verteilung der Mesohabitate gewährleistet.

Lage der Strecke

Koordinaten (Oben)	2656458
	1251184
Koordinaten (Unten)	2656429
	1251268

Streckenende	Landmarke	Lage der Landmarke	Distanz zu Streckenende [m]
Oben	2. Blockstein rechtsuf.	bachaufwärts	5
Unten	Metallbrücke	bachaufwärts	69



Blick vom oberen Streckenende flussabwärts



Blick vom unteren Streckenende flussaufwärts

Markierung der Strecke

Nr	Markierungsart	Markierungsobjekt	Lage der Markierung	Streckenende
1	rote Farbe	Totholzstamm	linksufrig	Oben/Amont
2	rote Farbe	Blockstein im Wasser	rechtsufrig	Oben/Amont
4	rote Farbe	Stein im Wasser	rechtsufrig	Unten/Aval



Markierung 1



Markierung 2



Markierung 3

Markierung 4



Surb
Döttingen
AG

Letzte Aktualisierung der Informationen: 2023

Allgemeine Daten

Strecken-ID	35
Gewässer	Surb
Kanton	AG
Streckenbezeichnung	Döttingen
Mittlere benetzte Breite [m]	7.49
Streckenlänge [m]	150
Fischregion	Untere Forellenregion

Informationen bzgl. Elektrofischung

Anzahl Anoden	2
Zugänglichkeit	mit Auto
Bemerkungen Zugang.	
Sicherheitsaspekte	-
Einschränkungen des Befischungszeitpunktes	-
Vorkommen heimischer Krebsarten	-
PKD/PKD-Jahr(e)	Ja / 2000 Ja

Generelle Bemerkungen :

Streckenlänge kürzer als Vorgabe, repräsentative Verteilung der Mesohabitate aber gewährleistet.


Lage der Strecke

Koordinaten (Oben)	2662286
	1268506
Koordinaten (Unten)	2662153
	1268546

Streckenende	Landmarke	Lage der Landmarke	Distanz zu Streckenende [m]
Oben	Aahorn	Markierung	-
Unten	Ecke Zaun Tennisplatz	bachabwärts	5



Blick vom oberen Streckenende flussabwärts



Blick vom unteren Streckenende flussaufwärts

Markierung der Strecke

Nr	Markierungsart	Markierungsobjekt	Lage der Markierung	Streckenende
1	rote Farbe	Aahorn	linksufrig	Oben/Amont
2	rote Farbe	Totholz im Ufer	rechtsufrig	Oben/Amont
4	rote Farbe	Blockstein	rechtsufrig	Unten/Aval



Markierung 1



Markierung 2



Markierung 4

Markierung 3

NAWA - TREND

Modul Fische

Streckendossier



Suhre Suhr AG

Letzte Aktualisierung der Informationen: 2023

Allgemeine Daten

Strecken-ID	39
Gewässer	Suhre
Kanton	AG
Streckenbezeichnung	Suhr
Mittlere benetzte Breite [m]	8.52
Streckenlänge [m]	135
Fischregion	Obere Barbenregion

Informationen bzgl. Elektrofischung

Anzahl Anoden	3
Zugänglichkeit	mit Auto
Bemerkungen Zugang.	
Sicherheitsaspekte	-
Einschränkungen des Befischungszeitpunktes	Abfischungen nur bei einem Abfluss unter 2.5 m ³ /s sinnvoll.
Vorkommen heimischer Krebsarten	unbekannt (weiter bachaufwärts Edel- und Galizierkrebs)
PKD/PKD-Jahr(e)	ja / 2000 ja


Generelle Bemerkungen :

Wird vom Kanton aufgrund der Artenzusammensetzung und der Wassertemperatur der Barbenregion zugeordnet. Streckenlänge kürzer als Vorgabe, repräsentative Verteilung der Mesohabitate aber gewährleistet; Besatz durch Gemeinde Suhr (Fischenz 686) unbekannt.

Lage der Strecke

Koordinaten (Oben)	2648583
	1247192
Koordinaten (Unten)	2648619
	1247315

Streckenende	Landmarke	Lage der Landmarke	Distanz zu Streckenende [m]
Oben	Brücke	bachaufwärts	88
Unten	Schwelle	bachaufwärts	53



Blick vom oberen Streckenende flussabwärts



Blick vom unteren Streckenende flussaufwärts

Markierung der Strecke


Nr	Markierungsart	Markierungsobjekt	Lage der Markierung	Streckenende
1	rote Farbe	Blockstein	linksufrig	Oben/Amont
2	rote Farbe	Blockstein	rechtsufrig	Oben/Amont
3	rote Farbe	Blockstein/Baum	linksufrig	Unten/Aval
4	rote Farbe	Stahlprofil/ Baumstrunk	rechtsufrig	Unten/Aval



Markierung 1



Markierung 2



Markierung 3



Markierung 4



Aabach
Mönchaltorf
ZH

Letzte Aktualisierung der Informationen: 2023

Allgemeine Daten

Strecken-ID	45
Gewässer	Aabach
Kanton	ZH
Streckenbezeichnung	Mönchaltorf
Mittlere benetzte Breite [m]	6.04
Streckenlänge [m]	150
Fischregion	Obere Äschenregion

Informationen bzgl. Elektrofischung

Anzahl Anoden	3
Zugänglichkeit	zu Fuss
Bemerkungen Zugang.	
Sicherheitsaspekte	ev. Schwimmwesten notwendig
Einschränkungen des Befischungszeitpunktes	-
Vorkommen heimischer Krebsarten	Steinkrebse
PKD/PKD-Jahr(e)	ja / 2006 ja

Generelle Bemerkungen :

-

Lage der Strecke

Koordinaten (Oben)	2696927
	1240805
Koordinaten (Unten)	2696855
	1240937

Streckenende	Landmarke	Lage der Landmarke	Distanz zu Streckenende [m]
Oben	Schwelle	Schwelle ist Str.ende	0
Unten	Gebäude (Kante)	Kante liegt flussab Str.ende	5



Blick vom oberen Streckenende flussabwärts



Blick vom unteren Streckenende flussaufwärts

Aabach - Mönchaltorf



Quelle : Bundesamt für Landestopografie

Markierung der Strecke

Nr	Markierungsart	Markierungsobjekt	Lage der Markierung	Streckenende
1	neonrote Farbe	Ufermauer	linksufrig direkt bei Schwelle	Oben/Amont
2	neonrote Farbe	Ufermauer	rechtsufrig direkt bei Schwelle	Oben/Amont
3	neonrote Farbe	Ufermauer	Ende der linksufrigen Mauer	Unten/Aval
4	neonrote Farbe	Baum	rechtsufrig	Unten/Aval



Markierung 1



Markierung 2



Markierung 3



Markierung 4



Aa
Niederuster
ZH

Letzte Aktualisierung der Informationen: 2023

Allgemeine Daten

Strecken-ID	46
Gewässer	Aa
Kanton	ZH
Streckenbezeichnung	Niederuster
Mittlere benetzte Breite [m]	7.42
Streckenlänge [m]	150
Fischregion	Obere Äschenregion

Informationen bzgl. Elektrofischung

Anzahl Anoden	3
Zugänglichkeit	mit Auto
Bemerkungen Zugang.	
Sicherheitsaspekte	ev. Schwimmwesten notwendig
Einschränkungen des Befischungszeitpunktes	-
Vorkommen heimischer Krebsarten	-
PKD/PKD-Jahr(e)	ja / 2006 ja

Generelle Bemerkungen :

Streckenlänge kürzer als Vorgabe, repräsentative Verteilung der Mesohabitate aber gewährleistet

Lage der Strecke

Koordinaten (Oben)	2694959
	1244906
Koordinaten (Unten)	2694880
	1245030

Streckenende	Landmarke	Lage der Landmarke	Distanz zu Streckenende [m]
Oben	Schwelle	Schwelle stellt oberes Streckenende dar	0
Unten	Brücke	Brücke liegt flussauf Streckenende	60

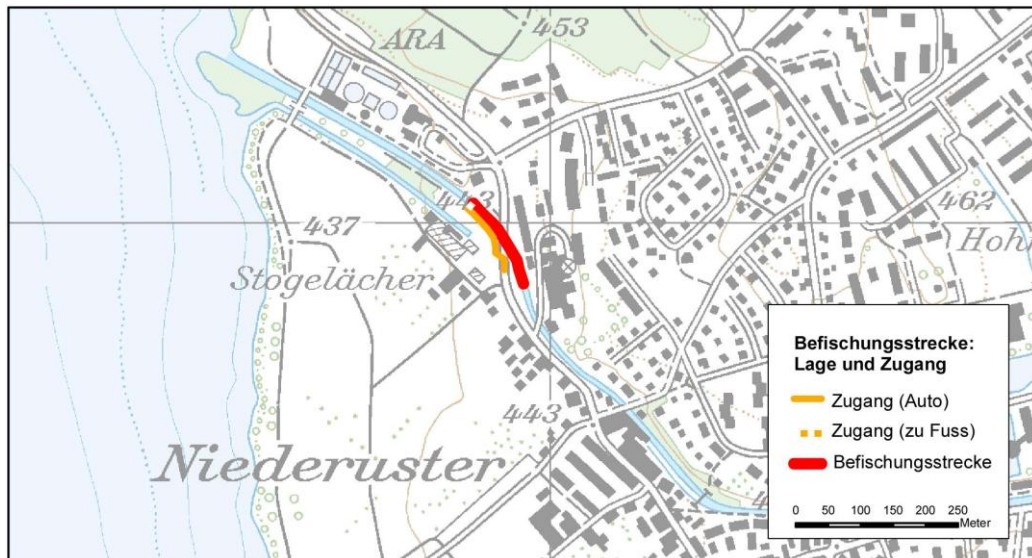


Blick vom oberen Streckenende flussabwärts



Blick vom unteren Streckenende flussaufwärts

Aa - Niederuster



Quelle : Bundesamt für Landestopografie

Markierung der Strecke

Nr	Markierungsart	Markierungsobjekt	Lage der Markierung	Streckenende
1	neonrote Farbe	Ufermauer	linksufrig direkt bei Schwelle	Oben/Amont
2	neonrote Farbe	Ufermauer	rechtsufrig direkt bei Schwelle	Oben/Amont
3	neonrote Farbe	Baum	linksufrig	Unten/Aval
4	neonrote Farbe	Ufermauer	rechtsufrig	Unten/Aval



Markierung 1



Markierung 2



Markierung 3



Markierung 4



Reppisch
Dietikon
ZH

Letzte Aktualisierung der Informationen: 2023

Allgemeine Daten

Strecken-ID	47
Gewässer	Reppisch
Kanton	ZH
Streckenbezeichnung	Dietikon
Mittlere benetzte Breite [m]	7.21
Streckenlänge [m]	105
Fischregion	Untere Forellenregion

Informationen bzgl. Elektrofischung

Anzahl Anoden	2
Zugänglichkeit	mit Auto
Bemerkungen Zugang.	
Sicherheitsaspekte	-
Einschränkungen des Befischungszeitpunktes	-
Vorkommen heimischer Krebsarten	-
PKD/PKD-Jahr(e)	ja / 2004 ja

Generelle Bemerkungen :

Streckenlänge kürzer als Vorgabe, repräsentative Verteilung der Mesohabitate aber gewährleistet; Strecke ist abschnittsweise breiter als 5- 7m und daher erscheint eine Befischung mit 2 Anoden sinnvoll

Lage der Strecke

Koordinaten (Oben)	2672518
	1251370
Koordinaten (Unten)	2672478
	1251464

Streckenende	Landmarke	Lage der Landmarke	Distanz zu Streckenende [m]
Oben	Haus	links	0
Unten	Brücke		0

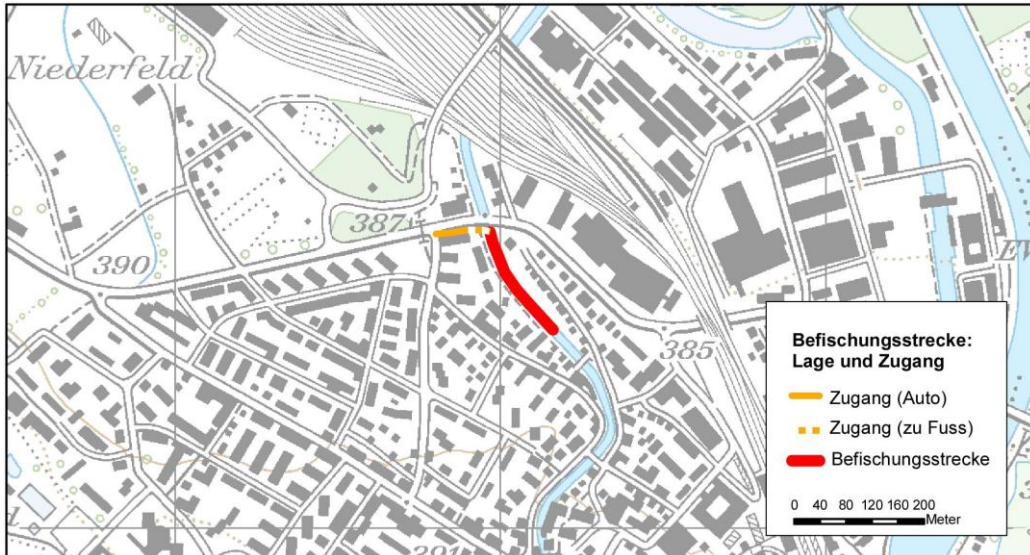


Blick vom oberen Streckenende flussabwärts



Blick vom unteren Streckenende flussaufwärts

Reppisch - Dietikon



Quelle : Bundesamt für Landestopografie

Markierung der Strecke

Nr	Markierungsart	Markierungsobjekt	Lage der Markierung	Streckenende
1	neonrote Farbe	Haus	linksufrig	Oben/Amont
2	neonrote Farbe	Steingruppe	In der Schnelle	Oben/Amont
3	neonrote Farbe	Brücke	Oberkannte Brücke	Unten/Aval



Markierung 1

Markierung 3



Markierung 2

Markierung 4

NAWA - TREND Modul Fische

Streckendossier



Jona Rüti ZH

Letzte Aktualisierung der Informationen: 2023

Allgemeine Daten

Strecken-ID	48
Gewässer	Jona
Kanton	ZH
Streckenbezeichnung	Rüti
Mittlere benetzte Breite [m]	11.04
Streckenlänge [m]	150
Fischregion	Untere Forellenregion

Informationen bzgl. Elektrofischung

Anzahl Anoden	3
Zugänglichkeit	zu Fuss
Bemerkungen Zugang.	
Sicherheitsaspekte	
Einschränkungen des Befischungszeitpunktes	-
Vorkommen heimischer Krebsarten	-
PKD/PKD-Jahr(e)	ja / 2000 ja

Generelle Bemerkungen :

Streckenlänge kürzer als Vorgabe, repräsentative Verteilung der Mesohabitate aber gewährleistet; je nach Abflussverhältnisse können eventuell auch 3 Anoden nötig sein

Lage der Strecke

Koordinaten (Oben)	2707243
	1233578
Koordinaten (Unten)	2707373
	1123644

Streckenende	Landmarke	Lage der Landmarke	Distanz zu Streckenende [m]
Oben	Brücke	Brücke liegt flussauf	85
Unten	Wasserfall	linksufriger Wasserfall	0

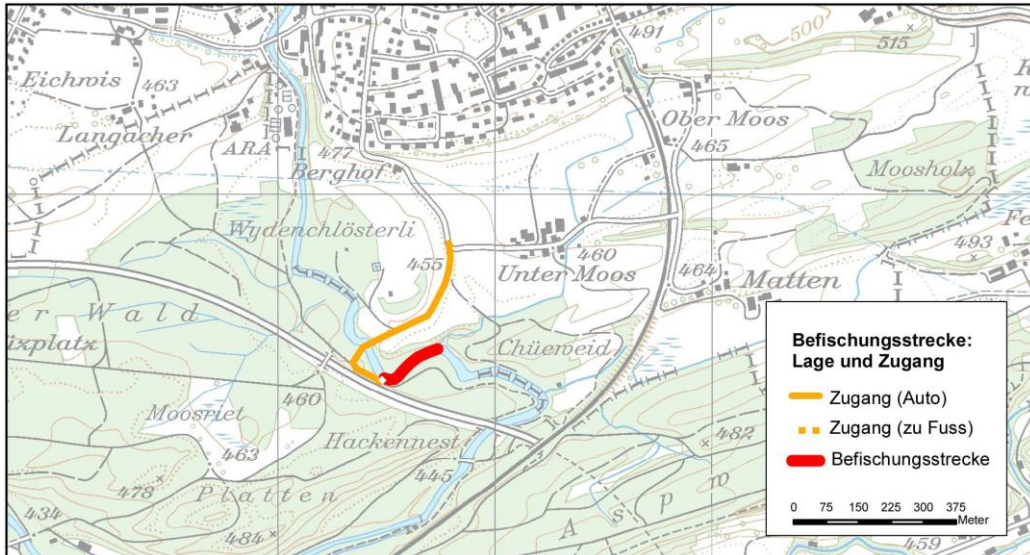


Blick vom oberen Streckenende flussabwärts



Blick vom unteren Streckenende flussaufwärts

Jona - Rüti



Quelle : Bundesamt für Landestopografie

Markierung der Strecke

Nr	Markierungsart	Markierungsobjekt	Lage der Markierung	Streckenende
1	neonrote Farbe	Baum	linksufrig bei Beginn der Schnelle	Oben/Amont
2	neonrote Farbe	Baum	rechtsufrig bei Beginn der Schnelle	Oben/Amont
3	neonrote Farbe	Baum	linksufrig direkt an Felswand	Unten/Aval
4	neonrote Farbe	Baumstumpf	rechtsufrig	Unten/Aval



Markierung 1



Markierung 2



Markierung 3



Markierung 4



Furtbach
Otelfingen
ZH

Letzte Aktualisierung der Informationen: 2023

Allgemeine Daten

Strecken-ID	49
Gewässer	Furtbach
Kanton	ZH
Streckenbezeichnung	Otelfingen
Mittlere benetzte Breite [m]	5.08
Streckenlänge [m]	100
Fischregion	Obere Barbenregion

Informationen bzgl. Elektrofischung

Anzahl Anoden	1
Zugänglichkeit	mit Auto
Bemerkungen Zugang.	
Sicherheitsaspekte	-
Einschränkungen des Befischungszeitpunktes	-
Vorkommen heimischer Krebsarten	-
PKD/PKD-Jahr(e)	ja / k.A.

Generelle Bemerkungen :

Strecke überwiegend in Kanton Zürich verschoben; Roter Sumpfkrebs vorkommend

Lage der Strecke

Koordinaten (Oben)	2671588
	1255900
Koordinaten (Unten)	2671508
	1255849

Streckenende	Landmarke	Lage der Landmarke	Distanz zu Streckenende [m]
Oben	keine	.	0
Unten	Feldweg	Linksufrig	5

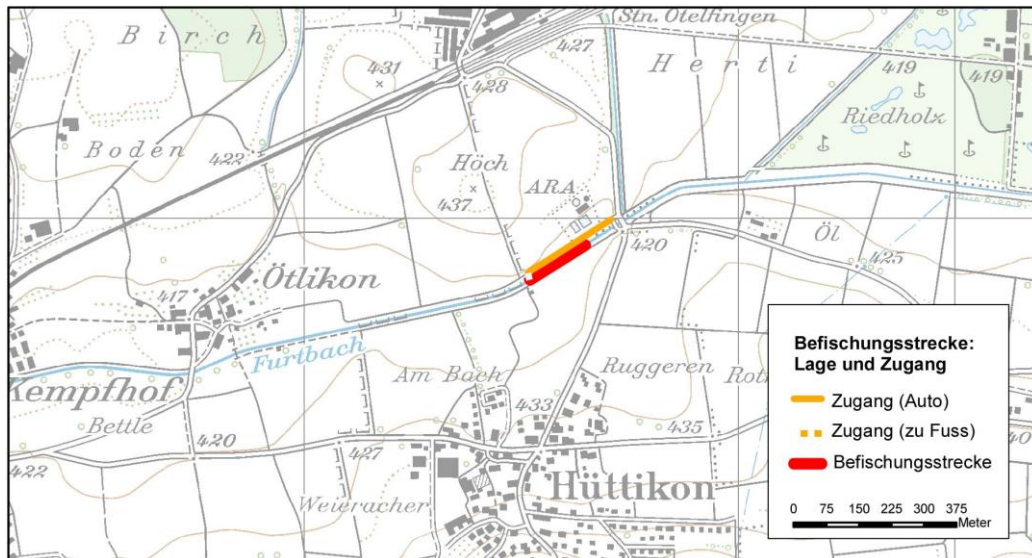


Blick vom oberen Streckenende flussabwärts



Blick vom unteren Streckenende flussaufwärts

Furtbach - Otelfingen



Quelle : Bundesamt für Landestopografie

Markierung der Strecke

Nr	Markierungsart	Markierungsobjekt	Lage der Markierung	Streckenende
1	neonrote Farbe	Baum	Orthofoto, Punkt Endpunkt Roter Pfeil Baum	Oben/Amont
2	neonrote Farbe	Baum	Roter Pfeil Baum Bild 1 Weisser Pfeil Endpunkt Busch	Oben/Amont
3	neonrote Farbe	Baum	Orthofoto, Punkt Anfangspunkt höhe Feldweg links	Unten/Aval
4	neonrote Farbe	Baum	Roter Pfeil Baum auf beiden Fotos, 5 m unterhalb Startpunkt	Unten/Aval




Markierung 1



Markierung 2

Furtbach - Otelfingen



Markierung 3



Markierung 4



Sionge
Vuippens
FR

Dernière mise à jour des informations : 2019

Informations générales

ID tronçon	54
Rivière	Sionge
Canton	FR
Localité	Vuippens
Largeur moyenne [m]	8.35
Longueur de la station [m]	167
Région piscicole	Untere Forellenregion

Informations relatives à la pêche électrique

Nombre d'anodes	2
Accessibilité	bonne
Remarques accessibilité	
Aspects sécuritaires	-
Restrictions relatives à la période de pêche	étiage juillet/septembre
Présence d'espèces d'écrevisses indigènes	Oui, faible (présence historique de l'écrevisse à pattes blanches ; absent du secteur depuis 2004)
MRP/Année MRP	Non /

Remarques générales :

Accès facile en voiture depuis le petit pont (début du tronçon) de la route des Trois Moulins au niveau de la maison numéro 52. Parcage sur la rive gauche puis sentier forestier en bonne condition permettant des emplacements de stations de biométrie.

Localisation du tronçon

Coordonnées (Amont)	2572390
	1167142
Coordonnées (Aval)	2572417
	1167300

Limite du tronçon	Points de repères	Position du point de repères	Distance à la limite du tronçon [m]
Oben	seuil	marque la limite amont du tronçon	167
Unten	pont route cantonale	bas du tronçon	0



Photo du haut du tronçon direction aval


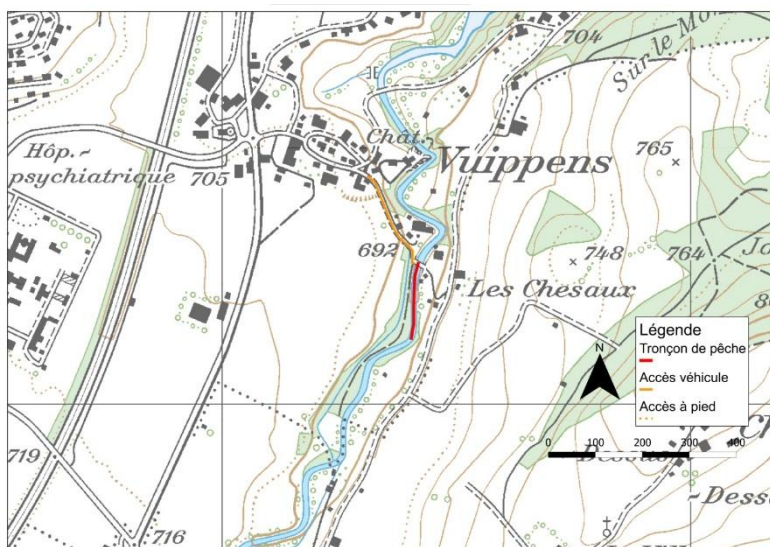


Photo du bas du tronçon direction amont

Sionge - Vuippens



Source : Office fédéral de topographie

Marquage du tronçon d'étude

N°	Type de marquage	Objet de marquage	Emplacement marquage	Limite du tronçon
1	spray rouge pour le haut du tronçon. Pas de marque pour le bas du tronçon	bloc	rive gauche seuil infranchissable	Oben/Amont
2	spray rouge pour le haut du tronçon. Pas de marque pour le bas du tronçon	bloc	rive droite seuil infranchissable	Oben/Amont
3	spray rouge pour le haut du tronçon. Pas de marque pour le bas du tronçon	Pont	rive droite	Unten/Aval



Marquage 1



Marquage 2



Marquage 3

Marquage 4



Engstlige
Frutigen
BE

Letzte Aktualisierung der Informationen: 2023

Allgemeine Daten

Strecken-ID	56
Gewässer	Engstlige
Kanton	BE
Streckenbezeichnung	Frutigen
Mittlere benetzte Breite [m]	18.64
Streckenlänge [m]	200
Fischregion	Obere Forelleregion

Informationen bzgl. Elektrofischung

Anzahl Anoden	3
Zugänglichkeit	Mit Auto
Bemerkungen Zugang.	
Sicherheitsaspekte	-
Einschränkungen des Befischungszeitpunktes	Gletschertrübung, spät befischen
Vorkommen heimischer Krebsarten	-
PKD/PKD-Jahr(e)	nein / 2012, 2015 nein

Generelle Bemerkungen :

--

Lage der Strecke

Koordinaten (Oben)	2615223
	1158681
Koordinaten (Unten)	2615355
	1158832

Streckenende	Landmarke	Lage der Landmarke	Distanz zu Streckenende [m]
Oben	Brücke	flussabwärts	40
Unten	Schwelle	flussabwärts	12

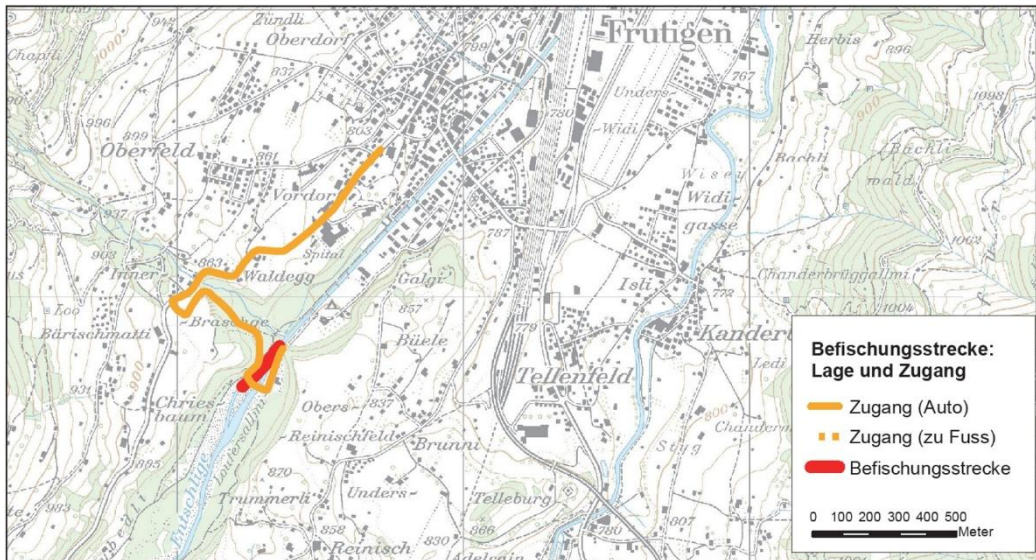


Blick vom oberen Streckenende flussabwärts



Blick vom unteren Streckenende flussaufwärts

Engstlige - Frutigen



Quelle : Bundesamt für Landestopografie

Markierung der Strecke

Nr	Markierungsart	Markierungsobjekt	Lage der Markierung	Streckenende
1	gelb rot	Bäumchen	linksufrig	Oben/Amont
2	gelb rot	Felsblock	rechtsufrig	Oben/Amont
3	gelb rot	Tanne am Wanderweg	linksufrig	Unten/Aval
4	gelb rot	Felswand	rechtsufrig	Unten/Aval



Markierung 1



Markierung 2



Markierung 3



Markierung 4



Chise
Oberdiessbach
BE

Letzte Aktualisierung der Informationen: 2023

Allgemeine Daten

Strecken-ID	58
Gewässer	Chise
Kanton	BE
Streckenbezeichnung	Oberdiessbach
Mittlere benetzte Breite [m]	4.85
Streckenlänge [m]	159
Fischregion	Obere Forelleregion

Informationen bzgl. Elektrofischung

Anzahl Anoden	2
Zugänglichkeit	zu Fuss
Bemerkungen Zugang.	
Sicherheitsaspekte	Eisenbahntrasse
Einschränkungen des Befischungszeitpunktes	-
Vorkommen heimischer Krebsarten	-
PKD/PKD-Jahr(e)	ja / 1998, 1999, 2012, 2015 ja

Generelle Bemerkungen :

Privates Fischereirecht, Marcel Schenk, Vertreter der Pachtgemeinschaft.

Lage der Strecke

Koordinaten (Oben)	2613847
	1189188
Koordinaten (Unten)	2613756
	1189073

Streckenende	Landmarke	Lage der Landmarke	Distanz zu Streckenende [m]
Oben	Eisenbahnbrücke	flussabwärts	36
Unten	Heuschober linksufrig	flussaufwär. Luftlinie	135

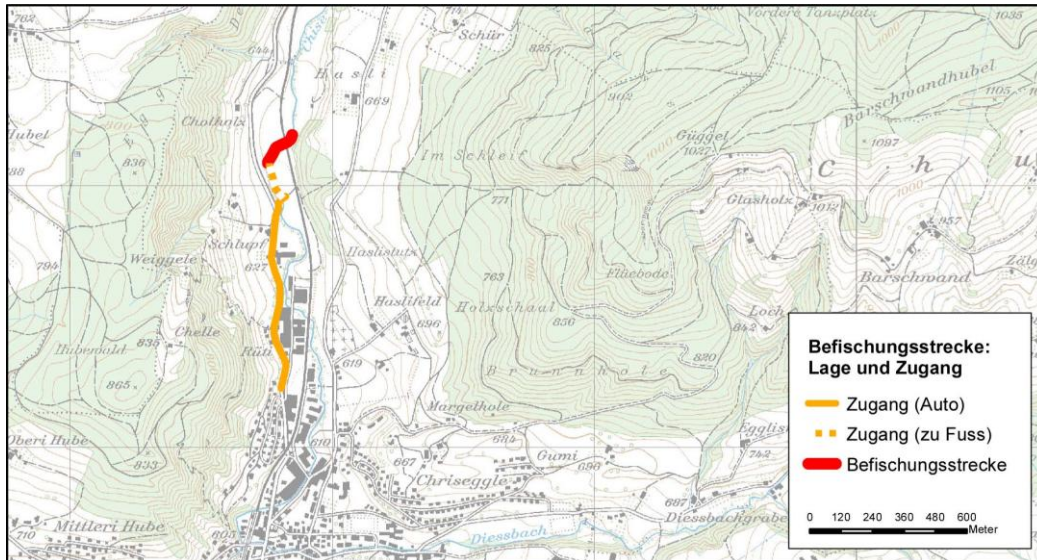


Blick vom oberen Streckenende flussabwärts



Blick vom unteren Streckenende flussaufwärts

Chise - Oberdiessbach



Quelle : Bundesamt für Landestopografie

Markierung der Strecke

Nr	Markierungsart	Markierungsobjekt	Lage der Markierung	Streckenende
1	rote Farbe	Stecken	linksufrig	Unten/Aval
2	rote Farbe	Stecken und Felsblock	rechtsufrig	Unten/Aval
3	rote Farbe	Baum	linksufrig	Oben/Amont
4	rote Farbe	Steinblock	rechtsufrig	Oben/Amont



Markierung 1



Markierung 2

Markierung 3

Markierung 4



Gürbe
vor Mündung Aare (Kehrsatz)
BE

Letzte Aktualisierung der Informationen: 2023

Allgemeine Daten

Strecken-ID	59
Gewässer	Gürbe
Kanton	BE
Streckenbezeichnung	vor Mündung Aare (Kehrsatz)
Mittlere benetzte Breite [m]	7.98
Streckenlänge [m]	100
Fischregion	Untere Forellenregion

Informationen bzgl. Elektrofischung

Anzahl Anoden	2
Zugänglichkeit	mit Auto
Bemerkungen Zugang.	
Sicherheitsaspekte	-
Einschränkungen des Befischungszeitpunktes	Temperatur
Vorkommen heimischer Krebsarten	Dohlenkrebs (geringe Dichte)
PKD/PKD-Jahr(e)	ja / 2000, 2009, 2015 ja

Generelle Bemerkungen :

Veränderungen von 2019 zu 2023: Strecke wurde oben um 90m gekürzt. Oberes Streckenende nun 90 m weiter bachabwärts.

Lage der Strecke

Koordinaten (Oben)	2604070
	1196085
Koordinaten (Unten)	2604027
	1196180

Streckenende	Landmarke	Lage der Landmarke	Distanz zu Streckenende [m]
Oben	Plakat am Zaun «Flughafen Areal»	flussaufwärts	35
Unten	Unteres Ende Hecke	Streckenende	0

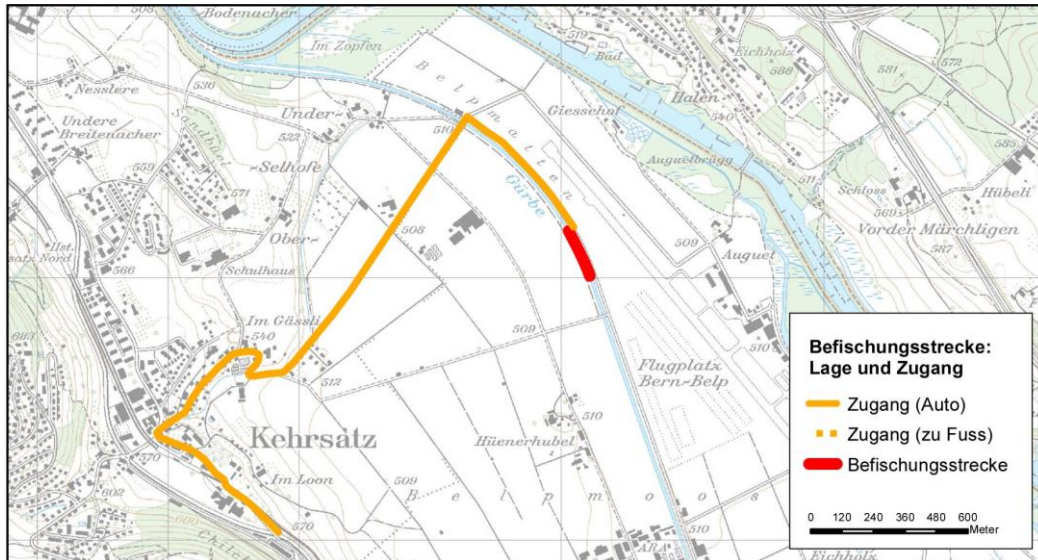


Blick vom oberen Streckenende flussabwärts



Blick vom unteren Streckenende flussaufwärts

Gürbe - vor Mündung Aare (Kehrsatz)



Quelle : Bundesamt für Landestopografie

Markierung der Strecke

Nr	Markierungsart	Markierungsobjekt	Lage der Markierung	Streckenende
1	rote und gelbe Farbe	Schilfhalm	linksufrig	Oben/Amont
2	rote und gelbe Farbe	Pföstli auf Damm und auf Teerstrasse	rechtsufrig	Oben/Amont
4	rote und gelbe Farbe	Strauch	rechtsufrig	Unten/Aval



Markierung 1



Markierung 2



Markierung 4

Markierung 3



Urtenen
Schalunen
BE

Letzte Aktualisierung der Informationen: 2023

Allgemeine Daten

Strecken-ID	62
Gewässer	Urtenen
Kanton	BE
Streckenbezeichnung	Schalunen
Mittlere benetzte Breite [m]	8.29
Streckenlänge [m]	100
Fischregion	Untere Forellenregion

Informationen bzgl. Elektrofischung

Anzahl Anoden	2
Zugänglichkeit	mit Auto
Bemerkungen Zugang.	
Sicherheitsaspekte	-
Einschränkungen des Befischungszeitpunktes	-
Vorkommen heimischer Krebsarten	-
PKD/PKD-Jahr(e)	ja / 1998, 1999, 2012, 2015 ja

Generelle Bemerkungen :

Fischereirecht Privat; daher müssen auf Anforderung des Fischereirechtinhaber die für PKD und Genetik entnommenen Fische anzahlmässig ersetzt werden; keine Tagesfangbeschränkungen (privates Fischereirecht); Die Enzenbesitzer halten sich gemäss Absprache aber an die kantonalen Vorschriften. Veränderungen von 2019 zu 2023: Die Strecke wurde um 125m von oben gekürzt. Das obere Streckenende wurde 125m bachabwärts verschoben.

Lage der Strecke

Koordinaten (Oben)	2606998
	1216943
Koordinaten (Unten)	2606990
	1217044

Streckenende	Landmarke	Lage der Landmarke	Distanz zu Streckenende [m]
Oben	Pappel am unteren Streckenende	flussabwärts Luftlinie	100
Unten	Sehr alte Pappel	unteres Streckenende	0

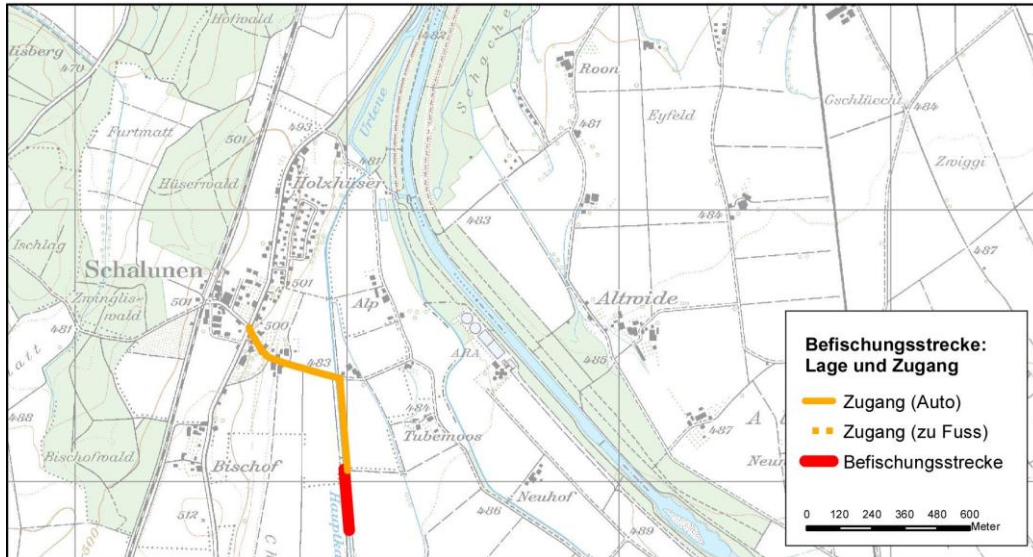


Blick vom oberen Streckenende flussabwärts



Blick vom unteren Streckenende flussaufwärts

Urtenen - Schalunen



Quelle : Bundesamt für Landestopografie

Markierung der Strecke

Nr	Markierungsart	Markierungsobjekt	Lage der Markierung	Streckenende
1	rote und gelbe Farbe	Schräger Stecken	linksufrig	Oben/Amont
2	rote und gelbe Farbe	Holzpfosten	rechtsufrig	Oben/Amont
3	rote und gelbe Farbe	Pappel	linksufrig	Unten/Aval
4	rote und gelbe Farbe	Pfosten von Weide	rechtsufrig	Unten/Aval



Markierung 1



Markierung 2



Markierung 3



Markierung 4



Langete
Mange, Roggwil
BE

Letzte Aktualisierung der Informationen: 2023

Allgemeine Daten

Strecken-ID	63
Gewässer	Langete
Kanton	BE
Streckenbezeichnung	Mange, Roggwil
Mittlere benetzte Breite [m]	5.82
Streckenlänge [m]	85
Fischregion	Obere Forelleregion

Informationen bzgl. Elektrofischung

Anzahl Anoden	2
Zugänglichkeit	mit Auto
Bemerkungen Zugang.	
Sicherheitsaspekte	-
Einschränkungen des Befischungszeitpunktes	-
Vorkommen heimischer Krebsarten	Dohlenkrebs (vereinzelt)
PKD/PKD-Jahr(e)	ja / 1996 ja

Generelle Bemerkungen :

Streckenlänge kürzer als Vorgabe, repräsentative Verteilung der Mesohabitate aber gewährleistet; flussauf Befischungsstrecke Kleinwasser- kraftwerk mit direkter Wasserrückgabe (Andreas Staub, 062 918 40 30); Privates Fischereirecht - Fischereirechtsinhaber: Gemeinde Roggwil, Pächter: Grütter Erhard (Vertreter der Pachtgemeinschaft)

Lage der Strecke

Koordinaten (Oben)	2628706
	1233013
Koordinaten (Unten)	2628770
	1233089

Streckenende	Landmarke	Lage der Landmarke	Distanz zu Streckenende [m]
Oben	Schwelle	Unterhalb im Bach	11
Unten	Schwelle unterhalb Steg	Oberkante Schwelle	0

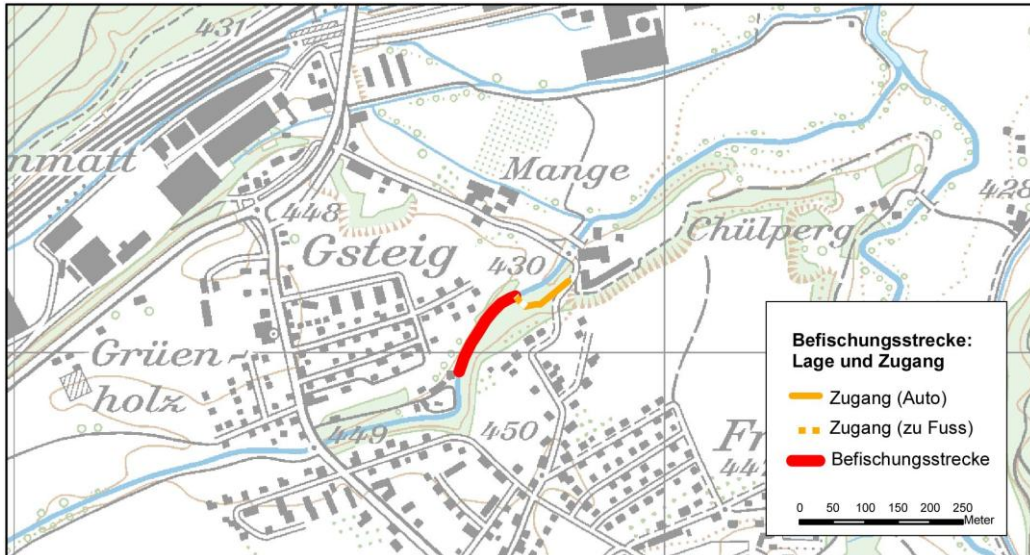


Blick vom oberen Streckenende flussabwärts



Blick vom unteren Streckenende flussaufwärts

Langete - Mange, Roggwil



Quelle : Bundesamt für Landestopografie

Markierung der Strecke

Nr	Markierungsart	Markierungsobjekt	Lage der Markierung	Streckenende
1	gelbe und rote Farbe	Baum	linksufrig	Oben/Amont
2	gelbe und rote Farbe	Steckenn	rechtsufrig	Oben/Amont
3	gelbe und rote Farbe	Baum	linksufrig	Unten/Aval
4	gelbe und rote Farbe	Baum	rechtsufrig	Unten/Aval



Markierung 1



Markierung 2



Markierung 3



Markierung 4



Sihl
Hütten
ZH

Letzte Aktualisierung der Informationen: 2023

Allgemeine Daten

Strecken-ID	65
Gewässer	Sihl
Kanton	ZH
Streckenbezeichnung	Hütten
Mittlere benetzte Breite [m]	17.95
Streckenlänge [m]	175
Fischregion	Obere Forelleregion

Informationen bzgl. Elektrofischung

Anzahl Anoden	3
Zugänglichkeit	mit Auto
Bemerkungen Zugang.	
Sicherheitsaspekte	-
Einschränkungen des Befischungszeitpunktes	-
Vorkommen heimischer Krebsarten	-
PKD/PKD-Jahr(e)	ja / k. A.

Generelle Bemerkungen :

Streckenlänge kürzer als Vorgabe, repräsentative Verteilung der Mesohabitate aber gewährleistet; aufgrund der Strukturiertheit der Strecke ist eine Befischung mit 2 Anoden möglich; Befischungsstrecke wurde in die Restwasserstrecke gelegt, da dort bereits kantonale Befischungsstrecke vorhanden ist;

Lage der Strecke

Koordinaten (Oben)	2692951
	1225257
Koordinaten (Unten)	2692809
	1225161

Streckenende	Landmarke	Lage der Landmarke	Distanz zu Streckenende [m]
Oben	Wehr	Wehr liegt flussauf	33
Unten			

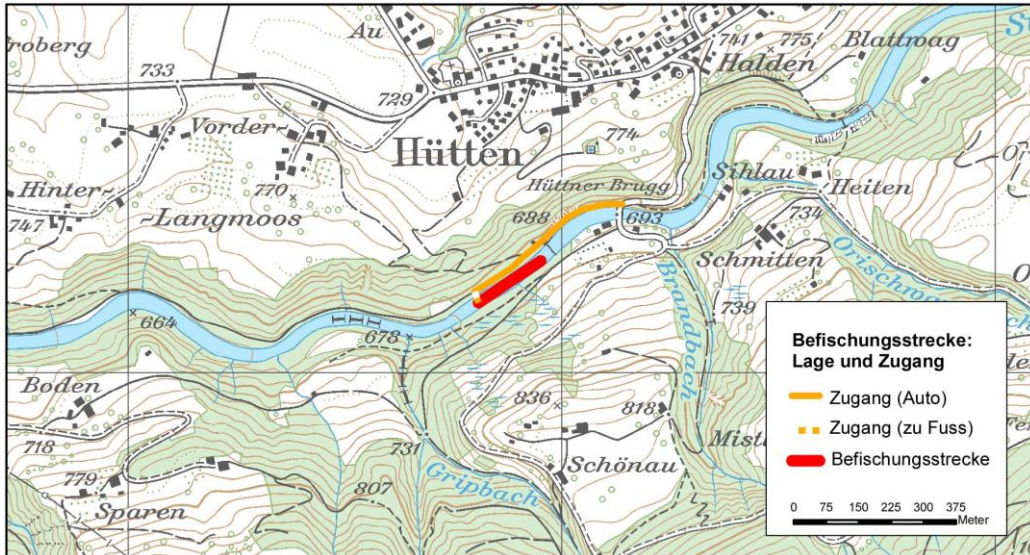


Blick vom oberen Streckenende flussabwärts



Blick vom unteren Streckenende flussaufwärts

Sihl - Hütten



Quelle : Bundesamt für Landestopografie

Markierung der Strecke

Nr	Markierungsart	Markierungsobjekt	Lage der Markierung	Streckenende
1	neonrote Farbe	Drei Stahlträger	linksufrig	Oben/Amont
3	neonrote Farbe	Mitte 8 Stahlträger	linksufrig	Unten/Aval



Markierung 1

Markierung 2



Markierung 3

Markierung 4



Ergolz
Augst
BL

Letzte Aktualisierung der Informationen: 2023

Allgemeine Daten

Strecken-ID	67
Gewässer	Ergolz
Kanton	BL
Streckenbezeichnung	Augst
Mittlere benetzte Breite [m]	9.7
Streckenlänge [m]	150
Fischregion	Untere Äschenregion

Informationen bzgl. Elektrofischung

Anzahl Anoden	2
Zugänglichkeit	gut; mit Auto
Bemerkungen Zugang.	
Sicherheitsaspekte	
Einschränkungen des Befischungszeitpunktes	Befischung nur bei Hochwasser nicht möglich
Vorkommen heimischer Krebsarten	-
PKD/PKD-Jahr(e)	Ja / 2002/2004 Ja

Generelle Bemerkungen :

2003 wurden insgesamt 16 Standorte der Ergolz gemäss Modulstufenkonzept abgefischt und bewertet. Der NAWA-Standort stellt den untersten Standort dieser Abfischungen dar; er wurde um ca. 50 m nach oben verlängert. 3.8.2011: Fischsterben; Verenden eines Grossteils der Bachforellen

Lage der Strecke

Koordinaten (Oben)	2620945
	1264684
Koordinaten (Unten)	2620883
	1264823

Streckenende	Landmarke	Lage der Landmarke	Distanz zu Streckenende [m]
Oben	Kiesstrand	linkes Ufer	0
Unten	Clubhaus/Dohle	linkes Ufer	0

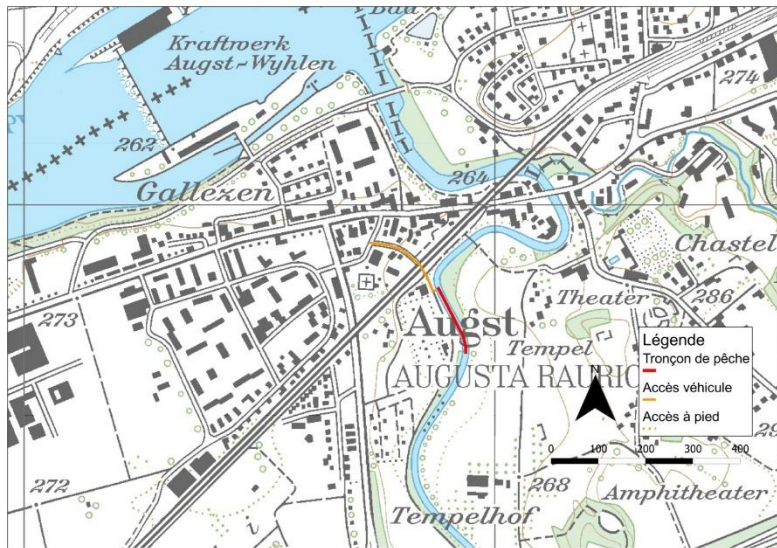


Blick vom oberen Streckenende flussabwärts



Blick vom unteren Streckenende flussaufwärts

Ergolz - Augst



Quelle : Bundesamt für Landestopografie

Markierung der Strecke


Nr	Markierungsart	Markierungsobjekt	Lage der Markierung	Streckenende
1	keine (GPS & Landmarken)	oberes Ende Kiesstrand	linksufrig	Oben/Amont
3	keine (GPS & Landmarken)	Beginn Hartverbau	rechtsufrig	Oben/Amont
2	keine (GPS & Landmarken)	Oberes Ende Clubhaus	linksufrig	Unten/Aval
4	keine (GPS & Landmarken)	Schachtdeckel bei Zugang Gewässer	linksufrig	Unten/Aval



Markierung 1



Markierung 2



Markierung 3



Markierung 4



Sorne
Délémont
JU

Dernière mise à jour des informations : 2023

Informations générales

ID tronçon	68
Rivière	Sorne
Canton	JU
Localité	Délémont
Largeur moyenne [m]	10.64
Longueur de la station [m]	143.6
Région piscicole	Obere Äschenregion

Informations relatives à la pêche électrique

Nombre d'anodes	4
Accessibilité	bonne
Remarques accessibilité	
Aspects sécuritaires	-
Restrictions relatives à la période de pêche	étiage juillet/septembre.
Présence d'espèces d'écrevisses indigènes	-
MRP/Année MRP	aucune information /

Remarques générales :

Accès en véhicule par la rue du 24 septembre jusqu'au bord du cours d'eau. Le déplacement du matériel n'est pas nécessaire et peut rester dans la remorque. L'accès aux berges, un peu escarpées, est tout de même facile. Plusieurs emplacements pour des stations de biométrie sont possibles grâce à un sentier longeant tout le tronçon de pêche.

Localisation du tronçon

Coordonnées (Amont)	2593532
	1246281
Coordonnées (Aval)	2593633
	1246452

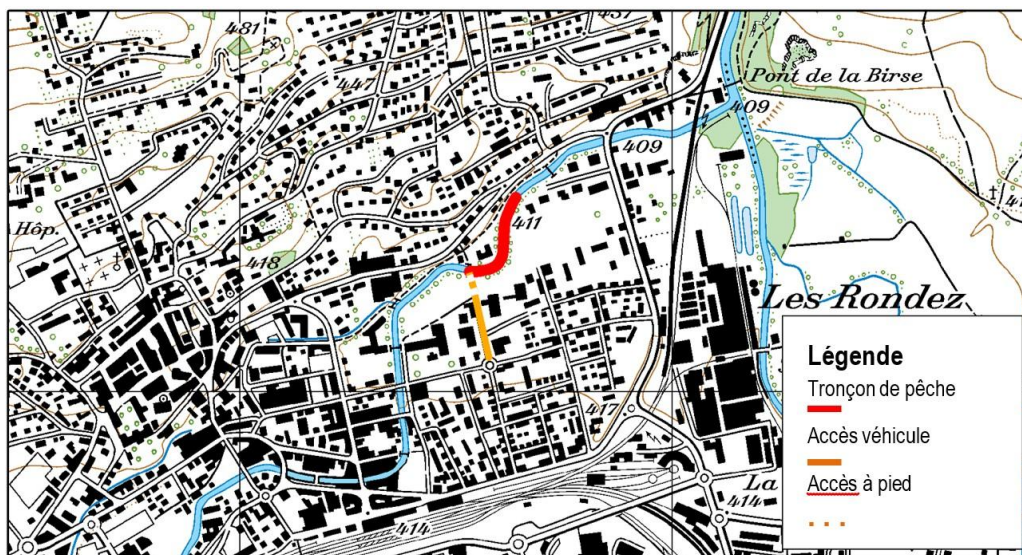
Limite du tronçon	Points de repères	Position du point de repères	Distance à la limite du tronçon [m]
Oben	Passerelle piéton	en amont du haut du tronçon	0
Unten	Passage sous route	En aval du bas du tronçon	0



Photo du haut du tronçon direction aval



Photo du bas du tronçon direction amont



Source : Office fédéral de topographie

Marquage du tronçon d'étude

N°	Type de marquage	Objet de marquage	Emplacement marquage	Limite du tronçon
1		Pilier du pont	Rive gauche	Oben/Amont
2		Pierre	Rive droite	Oben/Amont
3		Arbre planté	Rive droite en haut du talus	Unten/Aval
4		Arrivée petit bras	Ava confluence petit bras	Unten/Aval



Marquage 1



Marquage 2



Marquage 3



Marquage 4



Scheulte
Vicques
JU

Dernière mise à jour des informations : 2023

Informations générales

ID tronçon	69
Rivière	Scheulte
Canton	JU
Localité	Vicques
Largeur moyenne [m]	8.75
Longueur de la station [m]	110.8
Région piscicole	Obere Forelleregion

Informations relatives à la pêche électrique

Nombre d'anodes	3
Accessibilité	bonne
Remarques accessibilité	
Aspects sécuritaires	-
Restrictions relatives à la période de pêche	étiage juillet/septembre.
Présence d'espèces d'écrevisses indigènes	-
MRP/Année MRP	Non /

Remarques générales :

Accès facile en véhicule jusqu'au bord du cours d'eau par la route cantonale puis un petit chemin d'accès goudronné sur la rive droite. Le parcage des véhicules peut se faire au niveau du pont de ce chemin goudronné (station fédérale de mesure). L'accès est ensuite également possible sur la rive gauche par un chemin agricole mais à pied uniquement. Les stations de biométrie peuvent être mises en place sur la rive gauche. Les berges sont facilement accessibles au départ puis à l'arrivée du tronçon suivant si les agriculteurs ont déjà fauché ou non.

Localisation du tronçon

Coordonnées (Amont)	2599581
	1244101
Coordonnées (Aval)	2599494
	1244144

Limite du tronçon	Points de repères	Position du point de repères	Distance à la limite du tronçon [m]
Oben	affluent la Gabiare	en amont du haut du tron.	10
Unten	pont station fédérale de mesure	début tronçon	0

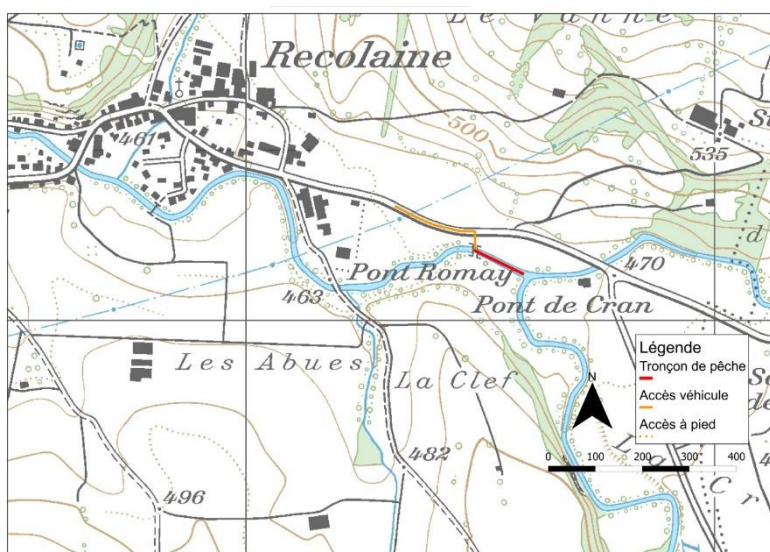


Photo du haut du tronçon direction aval



Photo du bas du tronçon direction amont

Scheulte - Vicques



Source : Office fédéral de topographie

Marquage du tronçon d'étude

N°	Type de marquage	Objet de marquage	Emplacement marquage	Limite du tronçon
1	Pas de marquage au spray rouge pour le haut et le bas du tronçon	blob	10m en aval affluent le Gabiare rive gauche	Oben/Amont
2	Pas de marquage au spray rouge pour le haut et le bas du tronçon	bloc	10m en aval affluent le Gabiare rive droite	Oben/Amont
3	Pas de marquage au spray rouge pour le haut et le bas du tronçon	Pont station fédérale de mesure	rive gauche	Unten/Aval
4	Pas de marquage au spray rouge pour le haut et le bas du tronçon	Pont station fédérale de mesure	rive droite	Unten/Aval



Marquage 1



Marquage 2



Scheulte - Vicques

Marquage 3

Marquage 4



Murg
Frauenfeld
TG

Letzte Aktualisierung der Informationen: 2023

Allgemeine Daten

Strecken-ID	70
Gewässer	Murg
Kanton	TG
Streckenbezeichnung	Frauenfeld
Mittlere benetzte Breite [m]	13.51
Streckenlänge [m]	160
Fischregion	Obere Äschenregion

Informationen bzgl. Elektrofischung

Anzahl Anoden	2
Zugänglichkeit	mit Auto
Bemerkungen Zugang.	
Sicherheitsaspekte	-
Einschränkungen des Befischungszeitpunktes	-
Vorkommen heimischer Krebsarten	-
PKD/PKD-Jahr(e)	ja / 2000, 2006 ja

Generelle Bemerkungen :

quantitative Befischung mit 2 Anoden ev. möglich, da Trapezprofil aber 3 Anoden empfehlenswert

Lage der Strecke

Koordinaten (Oben)	2709613
	1269452
Koordinaten (Unten)	2709575
	1269608

Streckenende	Landmarke	Lage der Landmarke	Distanz zu Streckenende [m]
Oben	Zufluss rechtsseitig	Oberes Streckenende	0
Unten	Oberkante Strassenbrücke	unteres Streckende	0



Blick vom oberen Streckenende flussabwärts



Blick vom unteren Streckenende flussaufwärts

Markierung der Strecke

Nr	Markierungsart	Markierungsobjekt	Lage der Markierung	Streckenende
1		Zufluss rechtsseitig	rechtsufrig	Oben/Amont
2		Rohr unter Strassenbrücke		Unten/Aval



Markierung 1

Markierung 3



Markierung 2

Markierung 4



Lauche
Matzingen
TG

Letzte Aktualisierung der Informationen: 2023

Allgemeine Daten

Strecken-ID	71
Gewässer	Lauche
Kanton	TG
Streckenbezeichnung	Matzingen
Mittlere benetzte Breite [m]	5.09
Streckenlänge [m]	110
Fischregion	Untere Forellenregion

Informationen bzgl. Elektrofischung

Anzahl Anoden	2
Zugänglichkeit	mit Auto
Bemerkungen Zugang.	
Sicherheitsaspekte	-
Einschränkungen des Befischungszeitpunktes	-
Vorkommen heimischer Krebsarten	Steinkrebs möglich
PKD/PKD-Jahr(e)	ja / 2000 ja

Generelle Bemerkungen :

MZB-Stelle strömt etwas schneller, Wechsel in Ökomorphologie betrifft Wege am Ufer und nicht das Gerinne, daher Streckenwahl nicht massgeblich beeinflussend. Zudem wegen Zugänglichkeit und Einmündung Thunbach keine andere Wahl möglich.

Lage der Strecke

Koordinaten (Oben)	2712487
	1264279
Koordinaten (Unten)	2712380
	1264317

Streckenende	Landmarke	Lage der Landmarke	Distanz zu Streckenende [m]
Oben	Kandelaber rechts	Streckenende	0
Unten	Oberkannte Strassenbrücke	Streckenende	0



Blick vom oberen Streckenende flussabwärts



Blick vom unteren Streckenende flussaufwärts

Markierung der Strecke


Nr	Markierungsart	Markierungsobjekt	Lage der Markierung	Streckenende
1	neongelbe Farbe	Kandelaber aus Sicht Bach	rechtsufrig	Oben/Amont
2	neongelbe Farbe	Kandelaber auf Orthofoto		Oben/Amont
3	neongelbe Farbe	Oberkante Brücke		Unten/Aval



Markierung 1



Markierung 2



Markierung 3

Markierung 4



Chemmenbach
Märstetten
TG

Letzte Aktualisierung der Informationen: 2023

Allgemeine Daten

Strecken-ID	72
Gewässer	Chemmenbach
Kanton	TG
Streckenbezeichnung	Märstetten
Mittlere benetzte Breite [m]	2.46
Streckenlänge [m]	194
Fischregion	Obere Äschenregion

Informationen bzgl. Elektrofischung

Anzahl Anoden	1
Zugänglichkeit	mit Auto
Bemerkungen Zugang.	
Sicherheitsaspekte	-
Einschränkungen des Befischungszeitpunktes	-
Vorkommen heimischer Krebsarten	-
PKD/PKD-Jahr(e)	ja / 2000 ja

Generelle Bemerkungen :

z.T. starke Hochwässer

Lage der Strecke

Koordinaten (Oben)	2721732
	1273242
Koordinaten (Unten)	2721601
	1273113

Streckenende	Landmarke	Lage der Landmarke	Distanz zu Streckenende [m]
Oben	Steg	unterhalb Str.ende	70
Unten	Ende Strassenbrücke	oberhalb Str.ende	35

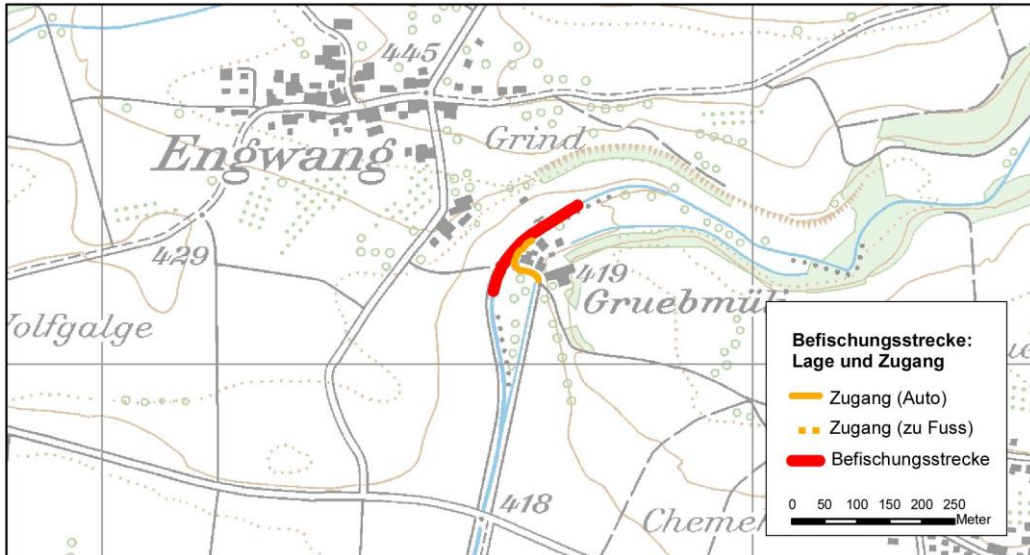


Blick vom oberen Streckenende flussabwärts



Blick vom unteren Streckenende flussaufwärts

Chemmenbach - Märstetten



Quelle : Bundesamt für Landestopografie

Markierung der Strecke

Nr	Markierungsart	Markierungsobjekt	Lage der Markierung	Streckenende
1	neongelbe Farbe	Uferverbau (Block) an Schwelle	linksufrig	Oben/Amont
2	neongelbe Farbe	Uferverbau (Block) an Schwelle	rechtsufrig	Oben/Amont
4	neongelbe Farbe	Uferverbau (Block) bei Linde	rechtsufrig	Unten/Aval



Markierung 1



Markierung 2



Markierung 3

Markierung 4



Salmsacher Aach
Salmsach
TG

Letzte Aktualisierung der Informationen: 2023

Allgemeine Daten

Strecken-ID	73
Gewässer	Salmsacher Aach
Kanton	TG
Streckenbezeichnung	Salmsach
Mittlere benetzte Breite [m]	5.82
Streckenlänge [m]	100
Fischregion	Untere Forellenregion

Informationen bzgl. Elektrofischung

Anzahl Anoden	2
Zugänglichkeit	mit Auto
Bemerkungen Zugang.	
Sicherheitsaspekte	-
Einschränkungen des Befischungszeitpunktes	Laichzeit Seeforelle
Vorkommen heimischer Krebsarten	-
PKD/PKD-Jahr(e)	nein / k. A.

Generelle Bemerkungen :

Sehr abwechslungsreiche und fischreiche Strecke. Ökomorphologische Erhebung in Befischungsstrecke korrekt, aber oberhalb Fischaufstieg falsch (eingestaut, mit Blöcken verbaut und begradigt)

Lage der Strecke

Koordinaten (Oben)	2744135
	1268341
Koordinaten (Unten)	2744203
	1268381

Streckenende	Landmarke	Lage der Landmarke	Distanz zu Streckenende [m]
Oben	erste grosse Schwelle	Ende unterhalb Rank	0
Unten	Wurzelstöcke und Bäume	unterhalb Str.enende	5



Blick vom oberen Streckenende flussabwärts



Blick vom unteren Streckenende flussaufwärts

Markierung der Strecke

Nr	Markierungsart	Markierungsobjekt	Lage der Markierung	Streckenende
1		Erste Schwelle		Oben/Amont
2		Wurzelstöcke	linksufrig	Unten/Aval
3		Buche n	rechtsufrig	Unten/Aval



Markierung 1



Markierung 2



Markierung 4

Markierung 3



Lorze
Letzi
ZG

Letzte Aktualisierung der Informationen: 2023

Allgemeine Daten

Strecken-ID	76
Gewässer	Lorze
Kanton	ZG
Streckenbezeichnung	Letzi
Mittlere benetzte Breite [m]	10.46
Streckenlänge [m]	136
Fischregion	Obere Äschenregion

Informationen bzgl. Elektrofischung

Anzahl Anoden	3
Zugänglichkeit	mit Auto
Bemerkungen Zugang.	
Sicherheitsaspekte	
Einschränkungen des Befischungszeitpunktes	Hydrologie (Befischung nur bei Niederwasser möglich)
Vorkommen heimischer Krebsarten	Vorkommen Steinkrebse und Edelkrebse möglich
PKD/PKD-Jahr(e)	nein / 2004 nein

Generelle Bemerkungen :

Bereiche mit unterspülten Blöcken, wo Fliessgeschwindigkeiten über 1m/s und Wassertiefen über 0,5m sind; Streckenlänge kürzer als Vorgabe, repräsentative Verteilung der Mesohabitate aber gewährleistet; gemäss Pächter erfolgte in der Vergangenheit zwar Besatz, aber keine detaillierten Aufzeichnungen vorhanden;

Lage der Strecke

Koordinaten (Oben)	2680662
	1226272
Koordinaten (Unten)	2680602
	1226100

Streckenende	Landmarke	Lage der Landmarke	Distanz zu Streckenende [m]
Oben	Garten	Höhe Streckenende	0
Unten	Brücke	Oberkante Brücke	0



Blick vom oberen Streckenende flussabwärts



Blick vom unteren Streckenende flussaufwärts

Lorze - Letzi



Quelle : Bundesamt für Landestopografie

Markierung der Strecke

Nr	Markierungsart	Markierungsobjekt	Lage der Markierung	Streckenende
1	orange Farbe	Ecke Garten	rechtsufrig	Oben/Amont
2	orange Farbe	Steinblöcke	Flussmitte	Oben/Amont
3	orange Farbe	Brücke	Oberkante Brücke	Unten/Aval



Markierung 1



Markierung 2



Markierung 3

Markierung 4



Aabach
Niderlenz
AG

Letzte Aktualisierung der Informationen: 2023

Allgemeine Daten

Strecken-ID	79
Gewässer	Aabach
Kanton	AG
Streckenbezeichnung	Niderlenz
Mittlere benetzte Breite [m]	14.07
Streckenlänge [m]	124
Fischregion	Obere Barbenregion

Informationen bzgl. Elektrofischung

Anzahl Anoden	3
Zugänglichkeit	mit Auto
Bemerkungen Zugang.	
Sicherheitsaspekte	-
Einschränkungen des Befischungszeitpunktes	hoher Seestand Hallwilersee
Vorkommen heimischer Krebsarten	-
PKD/PKD-Jahr(e)	ja / 2000 ja

Generelle Bemerkungen :

Wird vom Kanton aufgrund der Artenzusammensetzung und der Wassertemperatur der Barbenregion zugeordnet. Streckenlänge kürzer als Vorgabe, repräsentative Verteilung der Mesohabitate aber gewährleistet

Lage der Strecke

Koordinaten (Oben)	2655180
	1251009
Koordinaten (Unten)	2655159
	1251132

Streckenende	Landmarke	Lage der Landmarke	Distanz zu Streckenende [m]
Oben	Brücke	bachaufwärts	170
Unten	Nussbaum	südöstlich, nahe Strasse	40



Blick vom oberen Streckenende flussabwärts



Blick vom unteren Streckenende flussaufwärts

Markierung der Strecke

Nr	Markierungsart	Markierungsobjekt	Lage der Markierung	Streckenende
1	keine	Schwelle	rechtsufrig	Oben/Amont
2	keine	Schwelle	linksufrig	Oben/Amont
3	keine	Markanter Baum	rechtsufrig	Unten/Aval
4	keine	Baum bei Mündung Seitengerinne	linksufrig	Unten/Aval



Markierung 1



Markierung 2



Markierung 3



Markierung 4



Allaine
Boncourt
JU

Dernière mise à jour des informations : 2023

Informations générales

ID tronçon	84
Rivière	Allaine
Canton	JU
Localité	Boncourt
Largeur moyenne [m]	8.96
Longueur de la station [m]	98
Région piscicole	Untere Äschenregion

Informations relatives à la pêche électrique

Nombre d'anodes	4
Accessibilité	moyenne
Remarques accessibilité	
Aspects sécuritaires	-
Restrictions relatives à la période de pêche	étiage juillet/septembre.
Présence d'espèces d'écrevisses indigènes	Oui, faible
MRP/Année MRP	Oui / 2006 oui

Remarques générales :

Possibilités de se garer vers le pont de la route cantonale relativement proche du cours d'eau. Cependant le transport du matériel depuis la remorque semble indispensable. Attention l'accès le long des berges est restreint et le trafic sur la route assez important.

Localisation du tronçon

Coordonnées (Aval)	2567808
	1261127
Coordonnées (Aval)	2567854
	1261204

Limite du tronçon	Points de repères	Position du point de repères	Distance à la limite du tronçon [m]
Oben	Epis en blocs	amont du haut du tronçon	0
Unten	pont route	en aval du bas du tronçon	100

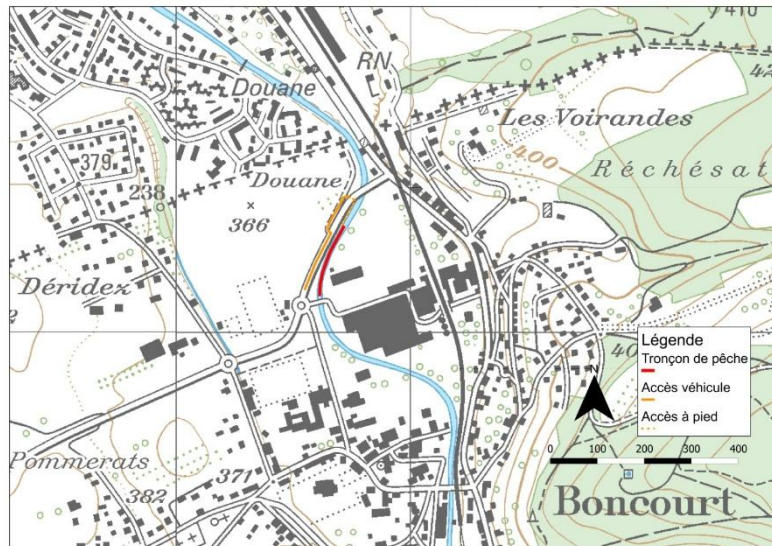


Photo du haut du tronçon direction aval



Photo du bas du tronçon direction amont

Allaine - Boncourt



Source : Office fédéral de topographie

Marquage du tronçon d'étude

N°	Type de marquage	Objet de marquage	Emplacement marquage	Limite du tronçon
1	spray rouge pour haut du tronçon. Pas de marquage au spray pour le bas.	Saule	rive droite	Oben/Amont
2	spray rouge pour haut du tronçon. Pas de marquage au spray pour le bas.	Beton vers la route	rive gauche	Oben/Amont
3	spray rouge pour haut du tronçon. Pas de marquage au spray pour le bas.	gabarit béton	aval station hydrométrique	Unten/Aval



Marquage 1



Marquage 2



Marquage 3

Marquage 4



Birse
Les Riedes Dessus
JU

Dernière mise à jour des informations : 2023

Informations générales

ID tronçon	87
Rivière	Birse
Canton	JU
Localité	Les Riedes Dessus
Largeur moyenne [m]	17
Longueur de la station [m]	143
Région piscicole	Obere Äschenregion

Informations relatives à la pêche électrique

Nombre d'anodes	6
Accessibilité	bonne
Remarques accessibilité	
Aspects sécuritaires	-
Restrictions relatives à la période de pêche	étiage juillet/septembre en-dessous de 3 m ³ /s
Présence d'espèces d'écrevisses indigènes	-
MRP/Année MRP	Non /

Remarques générales :

Accès facile en véhicule jusqu'au bord du cours d'eau par la route cantonale puis un petit chemin d'accès goudronné sur la rive gauche. Les stations de biométrie peuvent être mises en place sur la rive gauche. Les berges sont facilement accessibles au départ puis à l'arrivée du tronçon.

Localisation du tronçon

Coordonnées (Amont)	2597474
	1249388
Coordonnées (Aval)	2597612
	1249370

Limite du tronçon	Points de repères	Position du point de repères	Distance à la limite du tronçon [m]
Oben	Croisement chemin/pylône électrique	25m en aval	25
Unten	Pont rouge		50

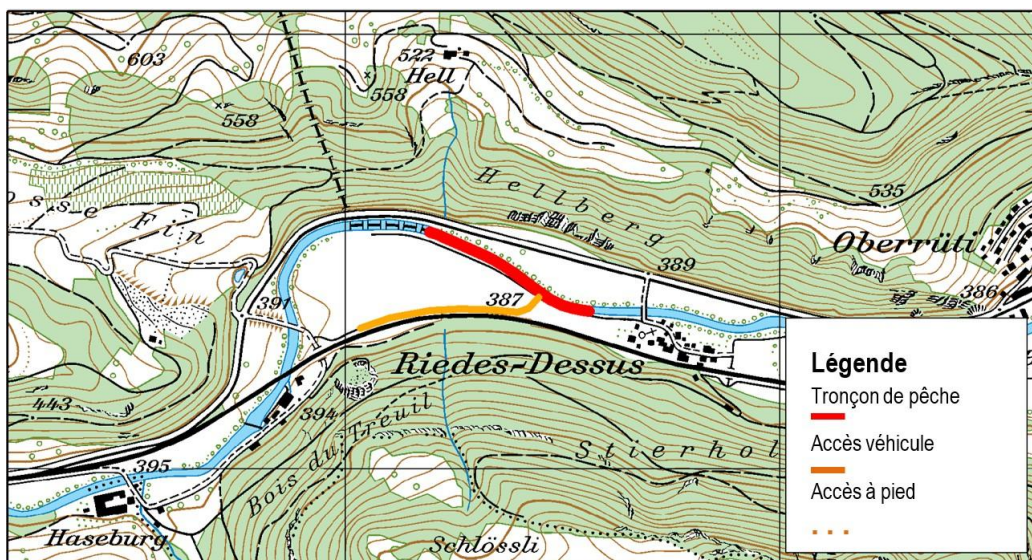


Photo du haut du tronçon direction aval



Photo du bas du tronçon direction amont

Birse - Les Riedes Dessus



Source : Office fédéral de topographie

Marquage du tronçon d'étude

N°	Type de marquage	Objet de marquage	Emplacement marquage	Limite du tronçon
1	Aval: Spray rouge, Amon aucun.	Racine/Arbre	droite	Oben/Amont
2	Aval: Spray rouge, Amon aucun.	Sol	Rive droite	Unten/Aval



Marquage 1



Marquage 2



Marquage 3



Marquage 4



Dünnern
Olten
SO

Letzte Aktualisierung der Informationen: 2023

Allgemeine Daten

Strecken-ID	89
Gewässer	Dünnern
Kanton	SO
Streckenbezeichnung	Olten
Mittlere benetzte Breite [m]	6.12
Streckenlänge [m]	133
Fischregion	Obere Äschenregion

Informationen bzgl. Elektrofischung

Anzahl Anoden	2
Zugänglichkeit	gut; mit Auto
Bemerkungen Zugang.	
Sicherheitsaspekte	-
Einschränkungen des Befischungszeitpunktes	Befischung nur bei Hochwasser nicht möglich
Vorkommen heimischer Krebsarten	-
PKD/PKD-Jahr(e)	Bei Olten keine Analyse / 2000/2002/2005 (Dünnern oberhalb)negativ

Generelle Bemerkungen :

Direkt oberhalb der NAWA-Strecke wurde die Dünnern 2014-2015 revitalisiert.

Lage der Strecke

Koordinaten (Oben)	2633825
	1243921
Koordinaten (Unten)	2633938
	1243981

Streckenende	Landmarke	Lage der Landmarke	Distanz zu Streckenende [m]
Oben	Schwelle	20 m unterh. Brücke	0
Unten	Plattform mit Treppe	Rechtes Ufer	0



Blick vom oberen Streckenende flussabwärts



Blick vom unteren Streckenende flussaufwärts



Quelle : Bundesamt für Landestopografie

Markierung der Strecke

Nr	Markierungsart	Markierungsobjekt	Lage der Markierung	Streckenende
1	grüne Farbe, Landmarken	Schwelle unterhalb Brücke		Oben/Amont
3	grüne Farbe, Landmarken	Punkt auf Block bei Schwelle	Blöcke links- und rechtsufrig mit grünem Punkt markiert	Oben/Amont
2	grüne Farbe, Landmarken	Plattform mit Treppe und Pfosten	rechtsufrig	Unten/Aval
4	grüne Farbe, Landmarken	Grüner Punkt auf Hartverbau	linksufrig	Unten/Aval



Markierung 1



Markierung 2



Markierung 3



Markierung 4



**Kander
Hondrich
BE**

Letzte Aktualisierung der Informationen: 2023

Allgemeine Daten

Strecken-ID	92
Gewässer	Kander
Kanton	BE
Streckenbezeichnung	Hondrich
Mittlere benetzte Breite [m]	17.3
Streckenlänge [m]	160
Fischregion	Obere Forelleregion

Informationen bzgl. Elektrofischung

Anzahl Anoden	3
Zugänglichkeit	mit Auto
Bemerkungen Zugang.	
Sicherheitsaspekte	Abfluss
Einschränkungen des Befischungszeitpunktes	Gletschertrübung (spät befischen)
Vorkommen heimischer Krebsarten	-
PKD/PKD-Jahr(e)	nein / 2003 nein

Generelle Bemerkungen :

Streckenwahl gemäss Auskunft Fischereiaufsicht; Begehung bei Niederwasser nötig; Kander wird nach Befischung mit Sömmerlingen besetzt - Befischungstermin Fischereiaufsicht mitteilen; Fischereiaufsicht stellt grosse Becken zur Verfügung (Seeforellen); Zusatz Schonbestimmungen: Fangfenster Bach- & Seeforellen: 24-45cm von 01.09.-30.09.; im Einflussbereich von Altlasten


Lage der Strecke

Koordinaten (Oben)	2616928
	1170071
Koordinaten (Unten)	2616921
	1170225

Streckenende	Landmarke	Lage der Landmarke	Distanz zu Streckenende [m]
Oben	Wasserrückgabe Hondrich	flussaufwärts	1120
Unten	Brücke Oberkante	unt. Streckenende	10

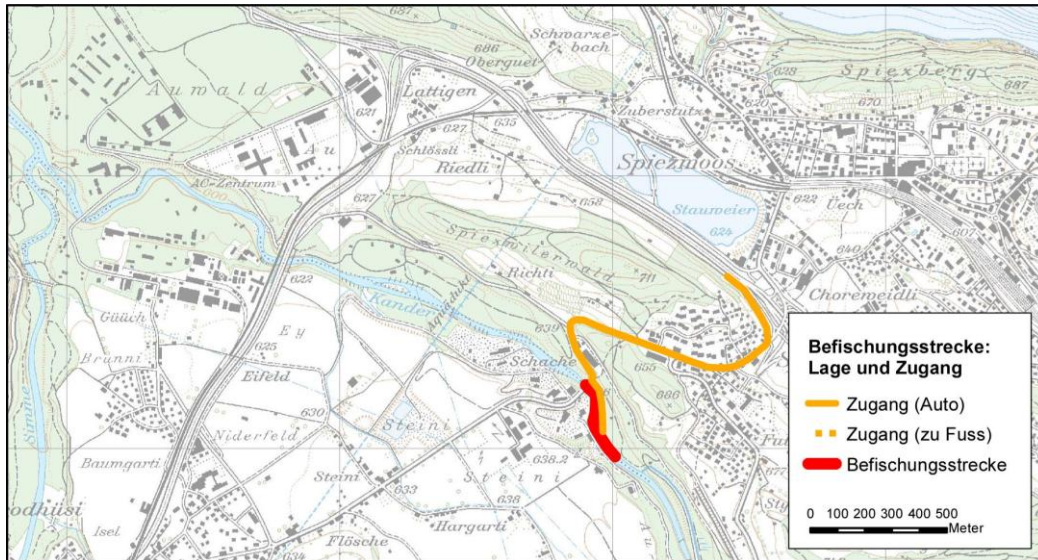


Blick vom oberen Streckenende flussabwärts



Blick vom unteren Streckenende flussaufwärts

Kander - Hondrich



Quelle : Bundesamt für Landestopografie

Markierung der Strecke

Nr	Markierungsart	Markierungsobjekt	Lage der Markierung	Streckenende
1	gelbe und rote Farbe	Block	linksufrig	Oben/Amont
2	gelbe und rote Farbe	Baum	rechtsufrig	Oben/Amont
3	gelbe und rote Farbe	Block 10m Oberkante Brücke	linksufrig	Unten/Aval
4	gelbe und rote Farbe	Block 10m Oberkante Brücke	rechtsufrig	Unten/Aval



Markierung 1



Markierung 2



Markierung 3



Markierung 4



Emme
Emmenmatt
BE

Letzte Aktualisierung der Informationen: 2023

Allgemeine Daten

Strecken-ID	114
Gewässer	Emme
Kanton	BE
Streckenbezeichnung	Emmenmatt
Mittlere benetzte Breite [m]	17.89
Streckenlänge [m]	200
Fischregion	Obere Forelleregion

Informationen bzgl. Elektrofischung

Anzahl Anoden	3
Zugänglichkeit	mit Auto
Bemerkungen Zugang.	
Sicherheitsaspekte	-
Einschränkungen des Befischungszeitpunktes	-
Vorkommen heimischer Krebsarten	-
PKD/PKD-Jahr(e)	nein / 2007 nein

Generelle Bemerkungen :

Streckenlänge kürzer als Vorgabe, repräsentative Verteilung der Mesohabitate aber gewährleistet

Lage der Strecke

Koordinaten (Oben)	2623531
	1199372
Koordinaten (Unten)	2623620
	1199536

Streckenende	Landmarke	Lage der Landmarke	Distanz zu Streckenende [m]
Oben	Wegweiser (SOE)	Vor Gebäude links auf anderer Strassenseite	0
Unten	Schwelle	Schwelle ist unteres Streckenende	0

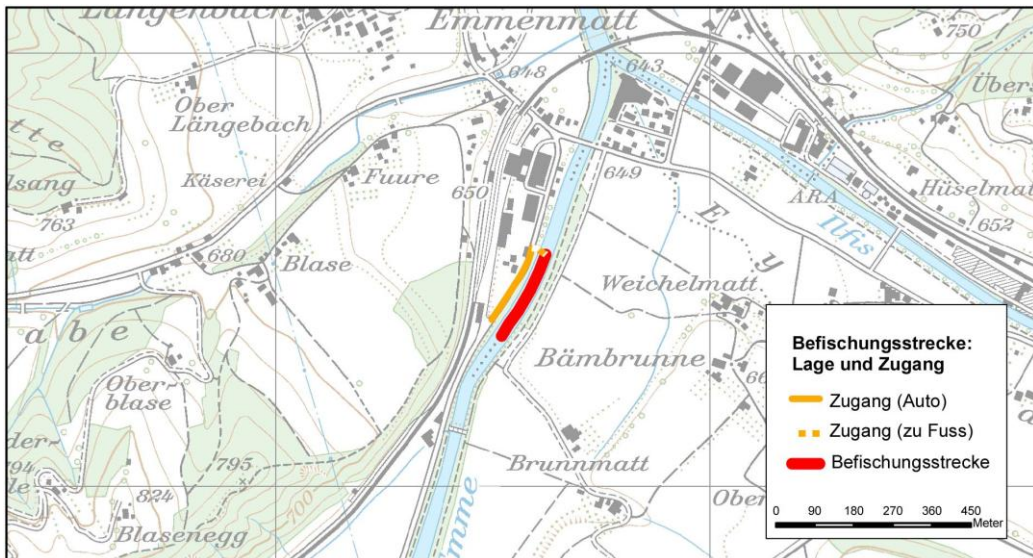


Blick vom oberen Streckenende flussabwärts



Blick vom unteren Streckenende flussaufwärts

Emme - Emmenmatt



Quelle : Bundesamt für Landestopografie

Markierung der Strecke

Nr	Markierungsart	Markierungsobjekt	Lage der Markierung	Streckenende
1	gelb und rote Farbe	Stecken	linksufrig	Oben/Amont
2	gelb und rote Farbe	Ast in Verkläusung	rechtsufrig	Oben/Amont
3	gelb und rote Farbe	Ufermauer	linksufrig, direkt bei Schwellenbauwerk	Unten/Aval
4	gelb und rote Farbe	Ufermauer	rechtsufrig, direkt bei Schwellenbauwerk	Unten/Aval



Markierung 1



Markierung 2



Markierung 3



Markierung 4



Sitter
Appenzell
AI

Letzte Aktualisierung der Informationen: 2019

Allgemeine Daten

Strecken-ID	115
Gewässer	Sitter
Kanton	AI
Streckenbezeichnung	Appenzell
Mittlere benetzte Breite [m]	14
Streckenlänge [m]	200
Fischregion	Untere Forellenregion

Informationen bzgl. Elektrofischung

Anzahl Anoden	2
Zugänglichkeit	mit Auto
Bemerkungen Zugang.	
Sicherheitsaspekte	
Einschränkungen des Befischungszeitpunktes	Hydrologie (Befischung bei Niederwasser im Oktober möglich)
Vorkommen heimischer Krebsarten	-
PKD/PKD-Jahr(e)	nein / 2000 nein

Generelle Bemerkungen :

Kanton AI führt seit 3 Jahren auf dieser Strecke bereits Bestands-Erhebungen durch; mittlere benetzte Breite wird erst bei Befischung auf- genommen; z.T. starke Hochwässer nach Gewittern

Lage der Strecke

Koordinaten (Oben)	2750664
	1242742
Koordinaten (Unten)	2750515
	1242717

Streckenende	Landmarke	Lage der Landmarke	Distanz zu Streckenende [m]
Oben	Schwelle	oberhalb Streckenende	15
Unten	westliches Ende des Grundstückszauns	unterhalb Streckenende	0

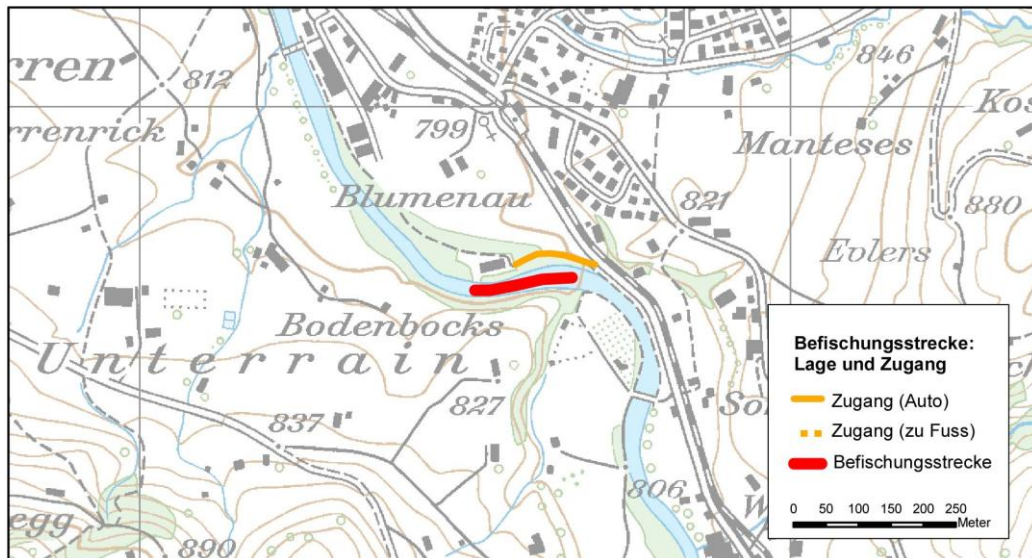


Blick vom oberen Streckenende flussabwärts



Blick vom unteren Streckenende flussaufwärts

Sitter - Appenzell



Quelle : Bundesamt für Landestopografie

Markierung der Strecke

Nr	Markierungsart	Markierungsobjekt	Lage der Markierung	Streckenende
1	neonrote Farbe	Block in Flussmitte	Mitte rechts	Oben/Amont
2	neonrote Farbe	Ufermauer und Block	rechtsufrig	Oben/Amont
3	neonrote Farbe	Ahorn (2 Stämme)	linksufrig, 5 m oh. Bachbett	Unten/Aval
4	neonrote Farbe	Block	rechtsufrig	Unten/Aval



Markierung 1



Markierung 2



Markierung 3



Markierung 4



Seyon
Valangin
NE

Dernière mise à jour des informations : 2023

Informations générales

ID tronçon	119
Rivière	Seyon
Canton	NE
Localité	Valangin
Largeur moyenne [m]	6.45
Longueur de la station [m]	125
Région piscicole	Untere Forellenregion

Informations relatives à la pêche électrique

Nombre d'anodes	2
Accessibilité	bonne
Remarques accessibilité	
Aspects sécuritaires	-
Restrictions relatives à la période de pêche	étiage juillet/septembre.
Présence d'espèces d'écrevisses indigènes	-
MRP/Année MRP	Oui / 2005 oui

Remarques générales :

Accès facile depuis les places de parc dans la cour. Accès facile à pied par petits escaliers en limite aval et amont du tronçon. Deux rejets d'écoulements dans le tronçon. Deux postes de biométrie facilement installés

Localisation du tronçon

Coordonnées (Amont)	2525936
	1149850
Coordonnées (Aval)	2526124
	1149879

Limite du tronçon	Points de repères	Position du point de repères	Distance à la limite du tronçon [m]
Oben	seuil infranchissable	marque la limite amont du tronçon	0
Unten	pont autoroute	en aval du bas du tronçon	125

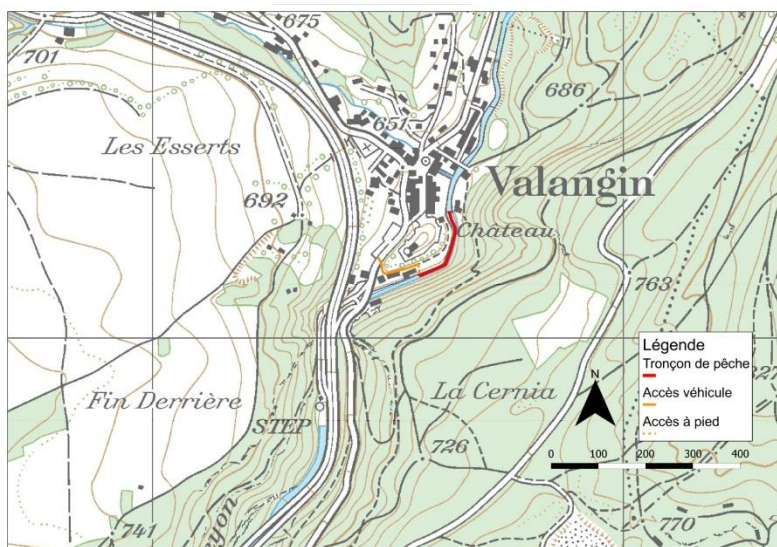


Photo du haut du tronçon direction aval



Photo du bas du tronçon direction amont

Seyon - Valangin



Source : Office fédéral de topographie

Marquage du tronçon d'étude

N°	Type de marquage	Objet de marquage	Emplacement marquage	Limite du tronçon
1	spray rouge pour le bas du tronçon. Pas de marque pour le haut du tronçon	mur consolidation	rive gauche seuil infranchissable	Oben/Amont
2	spray rouge pour le bas du tronçon. Pas de marque pour le haut du tronçon	mur consolidation	rive droite seuil infranchissable	Oben/Amont
3	spray rouge pour le bas du tronçon. Pas de marque pour le haut du tronçon	mur consolidation	rive droite	Unten/Aval
4	spray rouge pour le bas du tronçon. Pas de marque pour le haut du tronçon	bloc de pierre + arbre	rive gauche	Unten/Aval



Marquage 1



Marquage 2



Marquage 3



Marquage 4

Seyon - Valangin



Maggia
Menzonio
TI

Dernière mise à jour des informations : 2023

Informations générales

ID tronçon	123
Rivière	Maggia
Canton	TI
Localité	Menzonio
Largeur moyenne [m]	24.74
Longueur de la station [m]	160
Région piscicole	Obere Forelleregion

Informations relatives à la pêche électrique

Nombre d'anodes	6
Accessibilité	moyenne
Remarques accessibilité	
Aspects sécuritaires	oui
Restrictions relatives à la période de pêche	étiage septembre/ octobre.
Présence d'espèces d'écrevisses indigènes	-
MRP/Année MRP	Non /

Remarques générales :

Accès au cours d'eau possible en se garant vers un champ si autorisation du propriétaire. Si tel est le cas il ne sera pas forcément nécessaire de devoir porter le matériel depuis une remorque par exemple. Largeur importante, 5 anodes sont un minimum. Les appareils allemands sans réglage possible du voltage ne fonctionnent pas bien. Le 29.06.2024 une crue exceptionnelle a touché le tronçon de pêche et la vallée en amont (HQ100, voir plus). Pour plus d'informations contactez Danilo Foresti

Localisation du tronçon

Coordonnées (Amont)	2693340
	1135359
Coordonnées (Aval)	2693255
	1135230

Limite du tronçon	Points de repères	Position du point de repères	Distance à la limite du tronçon [m]
Oben	bloc erratique	rive gauche	70
Unten	maisonnette	rive droite	32

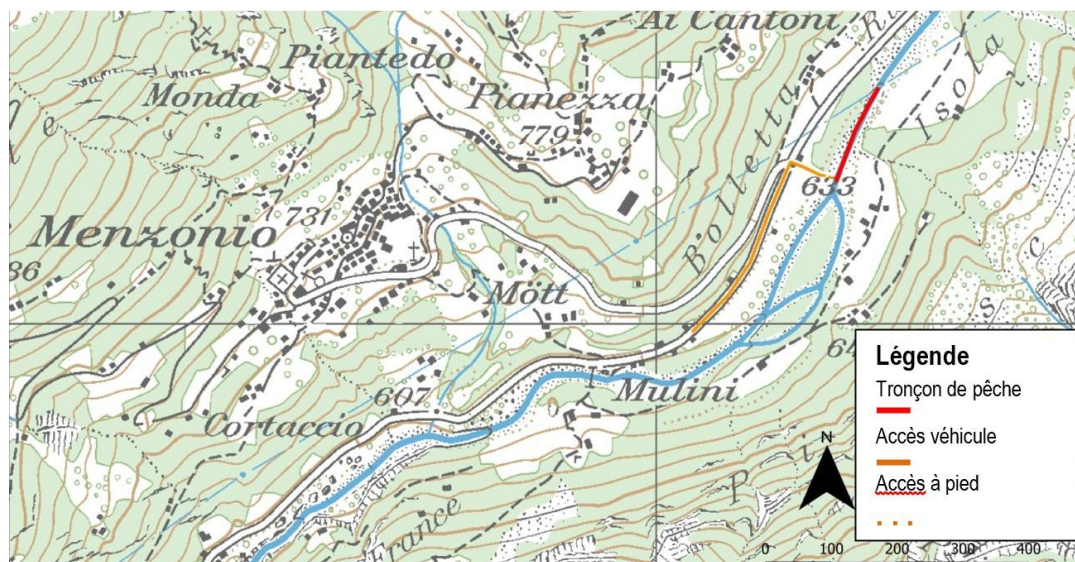


Photo du haut du tronçon direction aval



Photo du bas du tronçon direction amont

Maggia - Menzonio



Source : Office fédéral de topographie

Marquage du tronçon d'étude

N°	Type de marquage	Objet de marquage	Emplacement marquage	Limite du tronçon
1	spray rouge pour le haut du tronçon. Pas de marque pour le bas du tronçon	bloc + bloc erratique	rive gauche	Oben/Amont
2	spray rouge pour le haut du tronçon. Pas de marque pour le bas du tronçon	maison + source	rive droite	Oben/Amont
3	spray rouge pour le haut du tronçon. Pas de marque pour le bas du tronçon	maisonnette	rive droite	Unten/Aval
4	spray rouge pour le haut du tronçon. Pas de marque pour le bas du tronçon	maisonnette	rive gauche	Unten/Aval



Marquage 1



Marquage 2



Marquage 3



Marquage 4



Mentue
Yvonand, La Mauguettaz
VD

Dernière mise à jour des informations : 2023

Informations générales

ID tronçon	126
Rivière	Mentue
Canton	VD
Localité	Yvonand, La Mauguettaz
Largeur moyenne [m]	11.38
Longueur de la station [m]	178
Région piscicole	Obere Barbenregion

Informations relatives à la pêche électrique

Nombre d'anodes	2
Accessibilité	moyenne
Remarques accessibilité	
Aspects sécuritaires	-
Restrictions relatives à la période de pêche	étiage juillet/septembre.
Présence d'espèces d'écrevisses indigènes	-
MRP/Année MRP	Oui / 2000 oui

Remarques générales :

Accès en voiture assez facile pour le début du tronçon par le pont de la route cantonale mais espace restreint à ce niveau sans gêner la circulation. Le long de la petite route longeant le cours accessibilité aux berges moyenne à cause de la végétation en période estivale. Stations de biométrie possibles à de nombreux endroits une fois les rives atteintes.

Localisation du tronçon

Coordonnées (Amont)	2545403
	1180875
Coordonnées (Aval)	2545418
	1181041

Limite du tronçon	Points de repères	Position du point de repères	Distance à la limite du tronçon [m]
Oben	station fédérale	en amont de la fin du tronçon	100
Unten	pont	départ du tronçon	0

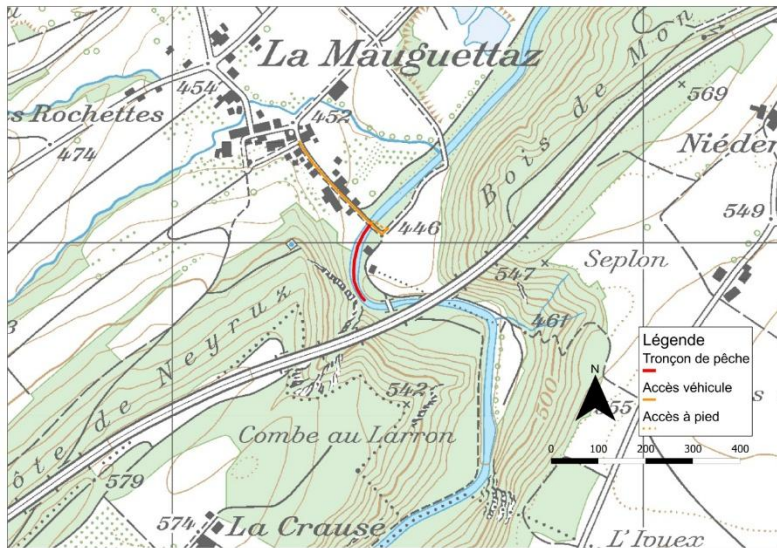


Photo du haut du tronçon direction aval



Photo du bas du tronçon direction amont

Mentue - Yvonand, La Mauguettaz



Source : Office fédéral de topographie

Marquage du tronçon d'étude

N°	Type de marquage	Objet de marquage	Emplacement marquage	Limite du tronçon
1	marquages au spray rouge aux limites amont et aval du tronçon de pêche.	pierre	rive droite	Oben/Amont
2	marquages au spray rouge aux limites amont et aval du tronçon de pêche.	petit affluent de source + falaise	rive gauche	Oben/Amont
3	marquages au spray rouge aux limites amont et aval du tronçon de pêche.	pont route cantonal	rive droite	Unten/Aval
4	marquages au spray rouge aux limites amont et aval du tronçon de pêche.	entrée Mauguettaz	rive gauche	Unten/Aval



Marquage 1



Marquage 2



Marquage 3



Marquage 4



Talent
Chavornay
VD

Dernière mise à jour des informations : 2023

Informations générales

ID tronçon	127
Rivière	Talent
Canton	VD
Localité	Chavornay
Largeur moyenne [m]	5.19
Longueur de la station [m]	125
Région piscicole	Untere Barbenregion

Informations relatives à la pêche électrique

Nombre d'anodes	2
Accessibilité	bonne
Remarques accessibilité	
Aspects sécuritaires	-
Restrictions relatives à la période de pêche	étiage juillet/septembre
Présence d'espèces d'écrevisses indigènes	
MRP/Année MRP	/

Remarques générales :

Accès en voiture facile tout le long du cours d'eau. Les berges sont parfois bien végétalisées avec notamment des roseaux donc accès entre l'eau et les rives n'est pas toujours possible aisément. Prévoir 2 anodes, 2-3 stations de biométrie et beaucoup de matériel pour conserver les poissons en forme durant la pêche car densité de poissons très élevée !

Localisation du tronçon

Coordonnées (Amont)	2532690
	1173023
Coordonnées (Aval)	2532615
	1173123

Limite du tronçon	Points de repères	Position du point de repères	Distance à la limite du tronçon [m]
Oben	pont	amont de la fin du tronçon	12
Unten	pont	amont du début du tronçon	137

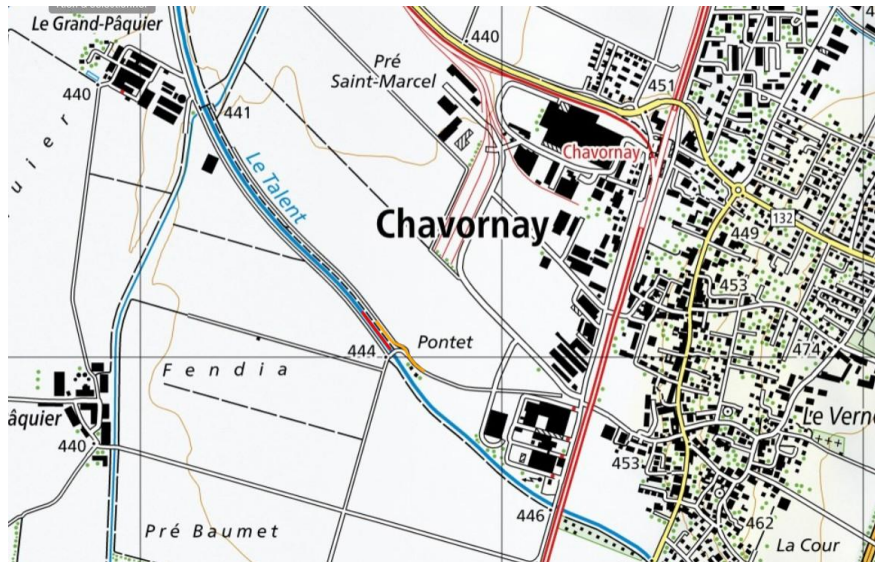


Photo du haut du tronçon direction aval



Photo du bas du tronçon direction amont

Talent - Chavornay



Source : Office fédéral de topographie

Marquage du tronçon d'étude

N°	Type de marquage	Objet de marquage	Emplacement marquage	Limite du tronçon
1	marquages au spray rouge aux limites amont et aval du tronçon de pêche	Premier seuil aval pont	lit du cours d'eau	Oben/Amont
3	marquages au spray rouge aux limites amont et aval du tronçon de pêche	4ème seuil aval pont	lit du cours d'eau	Unten/Aval



Marquage 1

Marquage 3



Marquage 2

Marquage 4



Promenthouse
Le Rancho, Gland (route de Suisse)
VD

Dernière mise à jour des informations : 2023

Informations générales

ID tronçon	128
Rivière	Promenthouse
Canton	VD
Localité	Le Rancho, Gland (route de Suisse)
Largeur moyenne [m]	7.06
Longueur de la station [m]	120
Région piscicole	Obere Forelleregion

Informations relatives à la pêche électrique

Nombre d'anodes	2
Accessibilité	moyenne
Remarques accessibilité	
Aspects sécuritaires	-
Restrictions relatives à la période de pêche	étiage juillet/septembre
Présence d'espèces d'écrevisses indigènes	-
MRP/Année MRP	/

Remarques générales :

Accès possible en voiture par le chemin des villas Prangins et golf Rancho. Rivière à 20 mètres du sentier.

Localisation du tronçon

Coordonnées (Amont)	2510069
	1140084
Coordonnées (Aval)	2510124
	1139991

Limite du tronçon	Points de repères	Position du point de repères	Distance à la limite du tronçon [m]
Oben	pont route cantonale	en amont de la fin du tronçon	20
Unten	tronc	départ du tronçon	0

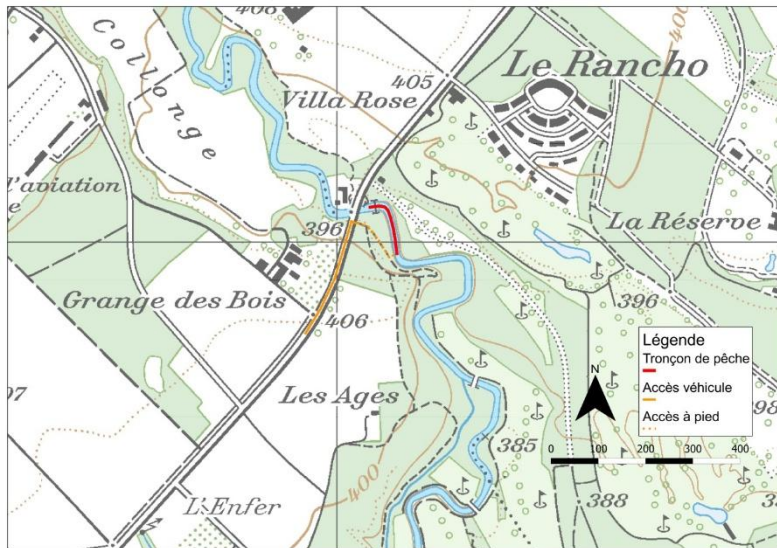


Photo du haut du tronçon direction aval



Photo du bas du tronçon direction amont

Promenthouse - Le Rancho, Gland (route de Suisse)



Source : Office fédéral de topographie

Marquage du tronçon d'étude

N°	Type de marquage	Objet de marquage	Emplacement marquage	Limite du tronçon
1	marquages au spray rouge aux limites amont, sans marquage au spray en aval du tronçon de pêche.	gros marronnier	sur le tronc rive gauche	Unten/Aval
2	marquages au spray rouge aux limites amont, sans marquage au spray en aval du tronçon de pêche.	marronnier	sur le tronc rive droite	Unten/Aval
3	marquages au spray rouge aux limites amont, sans marquage au spray en aval du tronçon de pêche.	souche	rive gauche	Oben/Amont



Marquage 1



Marquage 2

Promenthouse - Le Rancho, Gland (route de Suisse)



Marquage 3

Marquage 4



Boiron de Morges
Tolochenaz - "Le Vallon"
VD

Dernière mise à jour des informations : 2023

Informations générales

ID tronçon	129
Rivière	Boiron de Morges
Canton	VD
Localité	Tolochenaz - "Le Vallon"
Largeur moyenne [m]	3.94
Longueur de la station [m]	150
Région piscicole	Obere Barbenregion

Informations relatives à la pêche électrique

Nombre d'anodes	2
Accessibilité	bonne
Remarques accessibilité	
Aspects sécuritaires	-
Restrictions relatives à la période de pêche	étiage juillet/septembre
Présence d'espèces d'écrevisses indigènes	-
MRP/Année MRP	Oui / 2004 / 2005 oui

Remarques générales :

Accès en voiture depuis la route cantonale. Si autorisation du propriétaire du jardin rive gauche, possibilité d'accès directement en voiture au début du tronçon. Le matériel peut donc être utilisé sans être sorti d'une remorque par exemple.

Localisation du tronçon

Coordonnées (Amont)	2526135
	1149883
Coordonnées (Aval)	2526179
	1149754

Limite du tronçon	Points de repères	Position du point de repères	Distance à la limite du tronçon [m]
Oben	Gros tuyau	Aval gros tuyau	20
Unten	Passerelle	en travers du cours d'eau	0



Photo du haut du tronçon direction aval



Photo du bas du tronçon direction amont

Boiron de Morges - Tolochenaz - "Le Vallon"



Source : Office fédéral de topographie

Marquage du tronçon d'étude


N°	Type de marquage	Objet de marquage	Emplacement marquage	Limite du tronçon
1	pas de marquage au spray	Tilleul	Rive droite	Oben/Amont
2	pas de marquage au spray	Amas de pierre	rive gauche	Oben/Amont
3	pas de marquage au spray	Passerelle	en travers du cours d'eau	Unten/Aval



Marquage 1



Marquage 2



Marquage 3

Marquage 4



Aubonne
Allaman, Le Coulet
VD

Dernière mise à jour des informations : 2023

Informations générales

ID tronçon	130
Rivière	Aubonne
Canton	VD
Localité	Allaman, Le Coulet
Largeur moyenne [m]	13.86
Longueur de la station [m]	143
Région piscicole	Obere Forelleregion

Informations relatives à la pêche électrique

Nombre d'anodes	3
Accessibilité	bonne
Remarques accessibilité	
Aspects sécuritaires	oui
Restrictions relatives à la période de pêche	étiage juillet/septembre éclusée
Présence d'espèces d'écrevisses indigènes	-
MRP/Année MRP	non / 2000 non

Remarques générales :

Accès facile en véhicule par un chemin d'accès sous l'autoroute rive droite. Direction aval pour atteindre le début du tronçon passage sous ligne ferroviaire puis arrêt au pylône électrique. Stations de biométrie possibles à deux endroits, début et fin du tronçon de pêche

Localisation du tronçon

Coordonnées (Aval)	2520732
	1147877
Coordonnées (Aval)	2520742
	1147728

Limite du tronçon	Points de repères	Position du point de repères	Distance à la limite du tronçon [m]
Oben	pont autoroute	marque la limite amont du tronçon	0
Unten	pont ferroviaire	en amont du bas du tronçon	60

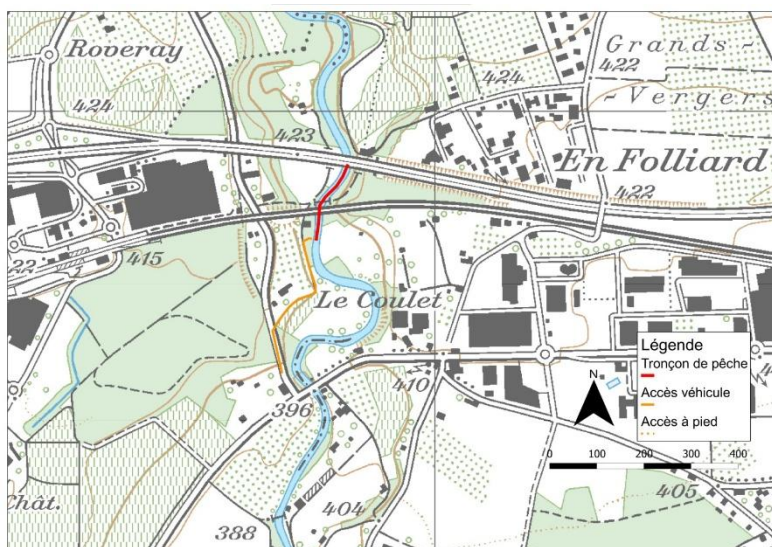


Photo du haut du tronçon direction aval



Photo du bas du tronçon direction amont

Aubonne - Allaman, Le Coulet



Source : Office fédéral de topographie

Marquage du tronçon d'étude

N°	Type de marquage	Objet de marquage	Emplacement marquage	Limite du tronçon
1	Pas de marquage au spray pour le bas et le haut du tronçon	pile pont autoroute	rive droite	Unten/Aval
2	Pas de marquage au spray pour le bas et le haut du tronçon	pile pont autoroute	rive gauche	Unten/Aval
3	Pas de marquage au spray pour le bas et le haut du tronçon	pylône électrique	rive droite	Oben/Amont
4	Pas de marquage au spray pour le bas et le haut du tronçon	lignes électriques	rive gauche	Oben/Amont



Marquage 1



Marquage 2



Marquage 3



Marquage 4

Aubonne - Allaman, Le Coulet



Veveyse
Vevey, Copet
VD

Dernière mise à jour des informations : 2023

Informations générales

ID tronçon	131
Rivière	Veveyse
Canton	VD
Localité	Vevey, Copet
Largeur moyenne [m]	10.81
Longueur de la station [m]	140
Région piscicole	Obere Forelleregion

Informations relatives à la pêche électrique

Nombre d'anodes	2
Accessibilité	moyenne
Remarques accessibilité	
Aspects sécuritaires	-
Restrictions relatives à la période de pêche	étiage juillet/septembre
Présence d'espèces d'écrevisses indigènes	
MRP/Année MRP	/

Remarques générales :

Accès facile en véhicule par la rive droite avec places de parc au niveau du seuil du départ du tronçon. Ensuite accès plus facile par la rive gauche pour les stations de biométrie.

Localisation du tronçon

Coordonnées (Amont)	2554915
	1146995
Coordonnées (Aval)	2554851
	1146895

Limite du tronçon	Points de repères	Position du point de repères	Distance à la limite du tronçon [m]
Oben	pont autoroute	amont de la fin du tronçon	140
Unten	seuil	début du tronçon	0

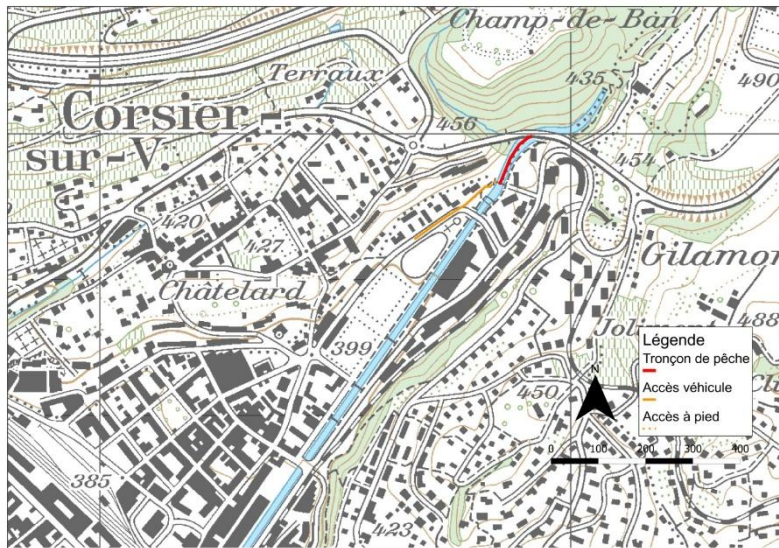


Photo du haut du tronçon direction aval



Photo du bas du tronçon direction amont

Veveyse - Vevey, Copet



Source : Office fédéral de topographie

Marquage du tronçon d'étude

N°	Type de marquage	Objet de marquage	Emplacement marquage	Limite du tronçon
1	marquages au spray rouge aux limites amont et aval du tronçon de pêche	pilier pont autoroute côté amont	rive droite	Oben/Amont
2	marquages au spray rouge aux limites amont et aval du tronçon de pêche	angle aval musée Charlie Chaplin	rive gauche	Oben/Amont
3	marquages au spray rouge aux limites amont et aval du tronçon de pêche	seuil	rive gauche + droite	Unten/Aval



Marquage 1



Marquage 2



Marquage 3

Marquage 4



Grande Eau
Aigle
VD

Dernière mise à jour des informations : 2023

Informations générales

ID tronçon	132
Rivière	Grande Eau
Canton	VD
Localité	Aigle
Largeur moyenne [m]	13.29
Longueur de la station [m]	150
Région piscicole	Obere Forelleregion

Informations relatives à la pêche électrique

Nombre d'anodes	2
Accessibilité	moyenne
Remarques accessibilité	
Aspects sécuritaires	oui
Restrictions relatives à la période de pêche	étiage fin année
Présence d'espèces d'écrevisses indigènes	
MRP/Année MRP	oui / non / 2000 / 2004 oui / non

Remarques générales :

Accès par les deux rives mais rive droite meilleure pour plus d'espace avec les véhicules si remorque. Berges pentues, descente dans le cours d'eau assez difficile. Beaucoup d'espace pour des stations de biométrie.

Localisation du tronçon

Coordonnées (Amont)	2561406
	1130443
Coordonnées (Aval)	2561252
	1130460

Limite du tronçon	Points de repères	Position du point de repères	Distance à la limite du tronçon [m]
Oben	pont autoroute	en amont de la fin du tronçon	60
Unten	pont route cantonale	en aval du début du tronçon	240

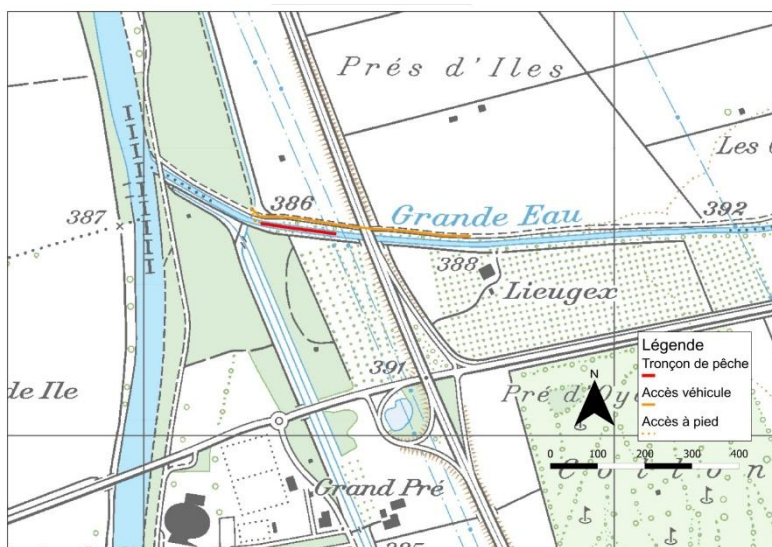


Photo du haut du tronçon direction aval



Photo du bas du tronçon direction amont

Grande Eau - Aigle



Source : Office fédéral de topographie

Marquage du tronçon d'étude

N°	Type de marquage	Objet de marquage	Emplacement marquage	Limite du tronçon
1	marquages au spray rouge aux limites amont et aval du tronçon de pêche	alignement pylône électrique côté Rhône	rive gauche	Oben/Amont
2	marquages au spray rouge aux limites amont et aval du tronçon de pêche	arbre / Frêne	rive droite	Oben/Amont
3	marquages au spray rouge aux limites amont et aval du tronçon de pêche	fin enrochement partie amont	rive gauche	Unten/Aval
4	marquages au spray rouge aux limites amont et aval du tronçon de pêche	fin enrochement partie amont	rive droite	Unten/Aval



Marquage 1



Marquage 2



Marquage 3



Marquage 4



Simme
Latterbach
BE

Letzte Aktualisierung der Informationen: 2023

Allgemeine Daten

Strecken-ID	133
Gewässer	Simme
Kanton	BE
Streckenbezeichnung	Latterbach
Mittlere benetzte Breite [m]	18.43
Streckenlänge [m]	200
Fischregion	Obere Forelleregion

Informationen bzgl. Elektrofischung

Anzahl Anoden	3
Zugänglichkeit	zu fuss
Bemerkungen Zugang.	
Sicherheitsaspekte	Abfluss
Einschränkungen des Befischungszeitpunktes	-
Vorkommen heimischer Krebsarten	-
PKD/PKD-Jahr(e)	nein / 1998 / 2003 nein

Generelle Bemerkungen :

–

Lage der Strecke

Koordinaten (Oben)	2611965
	1168139
Koordinaten (Unten)	2612138
	1168251

Streckenende	Landmarke	Lage der Landmarke	Distanz zu Streckenende [m]
Oben	Vitaparcours Übung 2	Oberhalb Streckenende	10
Unten	Brücke	flussab Streckenende	409

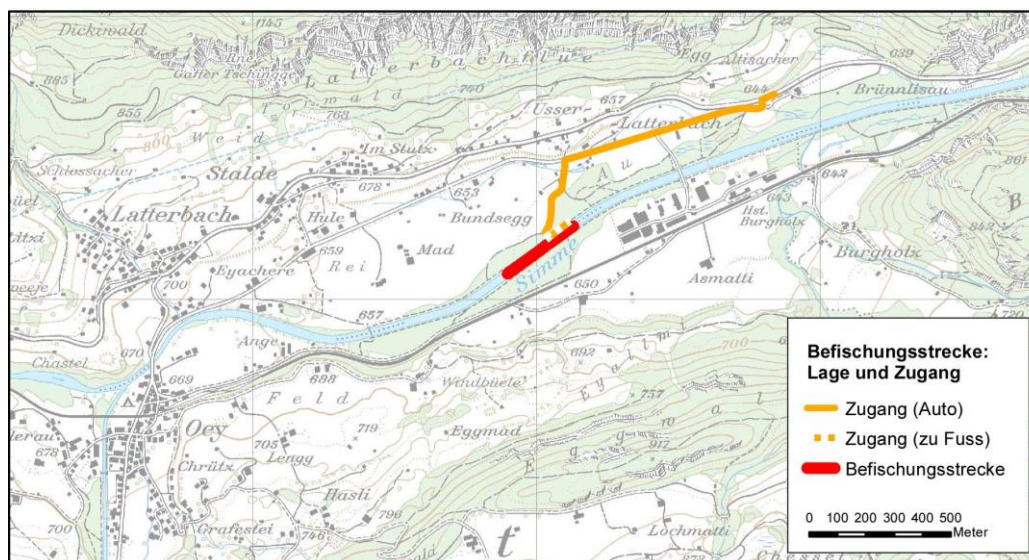


Blick vom oberen Streckenende flussabwärts



Blick vom unteren Streckenende flussaufwärts

Simme - Latterbach



Quelle : Bundesamt für Landestopografie

Markierung der Strecke

Nr	Markierungsart	Markierungsobjekt	Lage der Markierung	Streckenende
1	gelbe und rote Farbe	1 Profil	linksufrig	Oben/Amont
2	gelbe und rote Farbe	1 Block mit Moos	rechtsufrig	Oben/Amont
3	gelbe und rote Farbe	Baum	linksufrig	Unten/Aval
4	gelbe und rote Farbe	Baum	rechtsufrig	Unten/Aval



Markierung 1



Markierung 2



Markierung 3



Markierung 4



La Birse
la Roche St. Jean
BE

Letzte Aktualisierung der Informationen: 2023

Allgemeine Daten

Strecken-ID	134
Gewässer	La Birse
Kanton	BE
Streckenbezeichnung	la Roche St. Jean
Mittlere benetzte Breite [m]	11.21
Streckenlänge [m]	173
Fischregion	Untere Forellenregion

Informationen bzgl. Elektrofischung

Anzahl Anoden	3
Zugänglichkeit	mit Auto
Bemerkungen Zugang.	
Sicherheitsaspekte	-
Einschränkungen des Befischungszeitpunktes	-
Vorkommen heimischer Krebsarten	-
PKD/PKD-Jahr(e)	nein / 2008 nein

Generelle Bemerkungen :

Streckenlänge kürzer als Vorgabe, repräsentative Verteilung der Mesohabitate aber gewährleistet; Befischungstrecke wurde um 190m flussauf verlegt, da sonst im Kanton Jura

Lage der Strecke

Koordinaten (Oben)	2596418
	1239989
Koordinaten (Unten)	2596372
	1240164

Streckenende	Landmarke	Lage der Landmarke	Distanz zu Streckenende [m]
Oben	Gebäude	Rechtsufrig auf der anderen Strassenseite	0
Unten	Gebäude	Rechtsufrig unt. Streckenende, andere Strassenseite. Streckenende Höhe kleine Tür	0

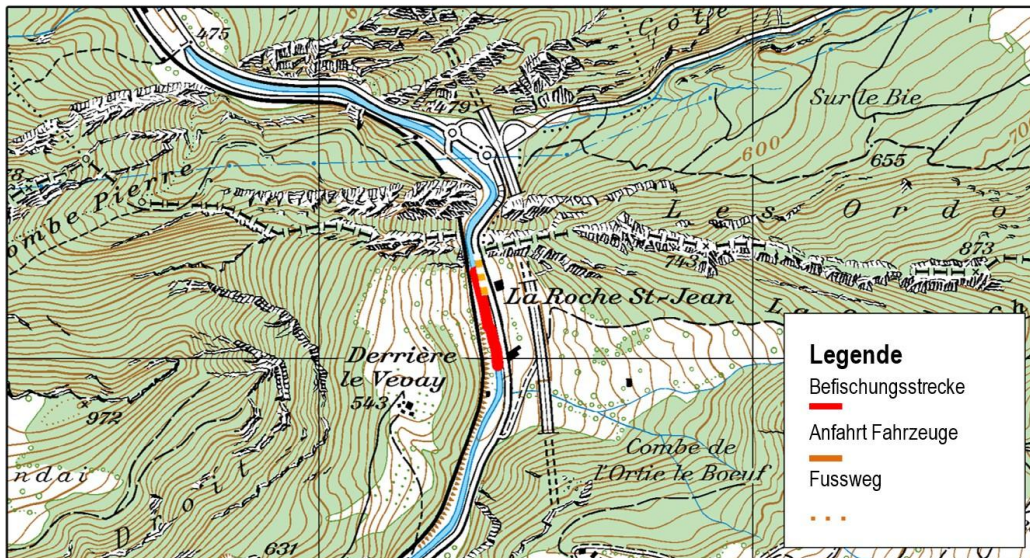


Blick vom oberen Streckenende flussabwärts



Blick vom unteren Streckenende flussaufwärts

La Birse - la Roche St. Jean



Quelle : Bundesamt für Landestopografie

Markierung der Strecke

Nr	Markierungsart	Markierungsobjekt	Lage der Markierung	Streckenende
1	gelbe und rote Farbe	Baum liegend	linksufrig	Oben/Amont
2	gelbe und rote Farbe	Strassenmauer unterhalb Leitplanke	rechtsufrig	Oben/Amont
3	gelbe und rote Farbe	Baum	linksufrig	Unten/Aval
4	gelbe und rote Farbe	3. Pfosten vom oberen Ende Leitplanke, bachseitig	rechtsufrig	Unten/Aval



Markierung 1



Markierung 2



Markierung 3



Markierung 4



Urnäsch
Kubel
AR

Letzte Aktualisierung der Informationen: 2023

Allgemeine Daten

Strecken-ID	135
Gewässer	Urnäsch
Kanton	AR
Streckenbezeichnung	Kubel
Mittlere benetzte Breite [m]	11.86
Streckenlänge [m]	200
Fischregion	Untere Forellenregion

Informationen bzgl. Elektrofischung

Anzahl Anoden	3
Zugänglichkeit	mit Auto
Bemerkungen Zugang.	
Sicherheitsaspekte	
Einschränkungen des Befischungszeitpunktes	-
Vorkommen heimischer Krebsarten	Steinkrebs möglich
PKD/PKD-Jahr(e)	wahrscheinlich / -

Generelle Bemerkungen :

Starkes Restwasserdefizit

Lage der Strecke

Koordinaten (Oben)	2742496
	1251460
Koordinaten (Unten)	2742489
	1251667

Streckenende	Landmarke	Lage der Landmarke	Distanz zu Streckenende [m]
Oben	Engstelle mit tiefem Gumpen in Schlucht	flussaufwärts	20
Unten	Beiges Gebäude	über der Urnäsch	45

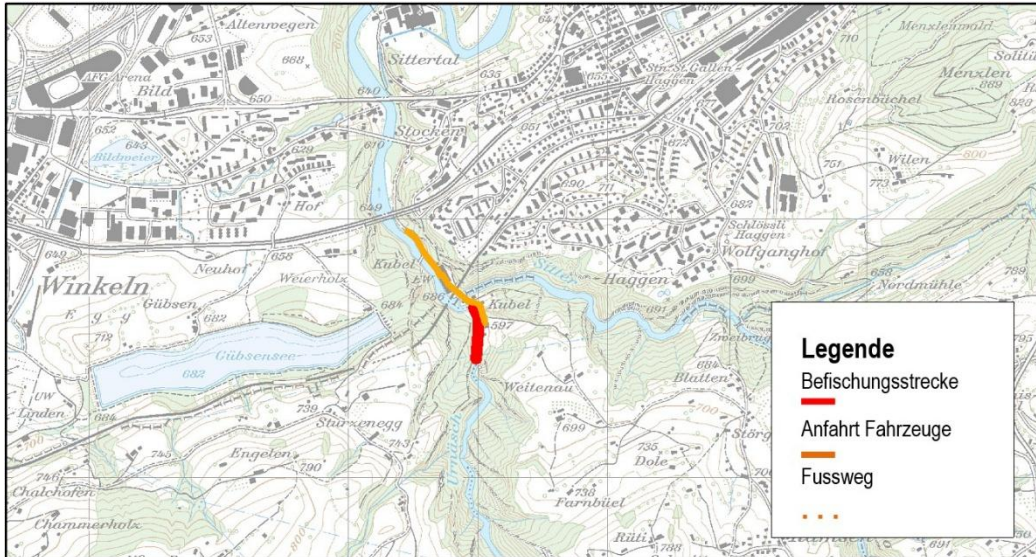


Blick vom oberen Streckenende flussabwärts



Blick vom unteren Streckenende flussaufwärts

Urnäsch - Kubel



Quelle : Bundesamt für Landestopografie

Markierung der Strecke

Nr	Markierungsart	Markierungsobjekt	Lage der Markierung	Streckenende
1		Felsformation	linksufrig	Oben/Amont
2		Felsformation	rechtsufrig	Unten/Aval



Markierung 1

Markierung 3



Markierung 2

Markierung 4



Küntenerbach
Künten
AG

Letzte Aktualisierung der Informationen: 2023

Allgemeine Daten

Strecken-ID	136
Gewässer	Küntenerbach
Kanton	AG
Streckenbezeichnung	Künten
Mittlere benetzte Breite [m]	2.4
Streckenlänge [m]	148
Fischregion	Untere Forellenregion

Informationen bzgl. Elektrofischung

Anzahl Anoden	1
Zugänglichkeit	mit Auto
Bemerkungen Zugang.	
Sicherheitsaspekte	-
Einschränkungen des Befischungszeitpunktes	-
Vorkommen heimischer Krebsarten	-
PKD/PKD-Jahr(e)	? / ??

Generelle Bemerkungen :

Ziemlich steil, viele auch künstliche Kaskaden. Ufer meist verbaut.

Lage der Strecke

Koordinaten (Oben)	2666960
	1248671
Koordinaten (Unten)	2666926
	1248556

Streckenende	Landmarke	Lage der Landmarke	Distanz zu Streckenende [m]
Oben	Brücke	Streckenende liegt kurz unterhalb	15
Unten	Absturz	unteres Streckenende direkt oberhalb	0



Blick vom oberen Streckenende flussabwärts



Blick vom unteren Streckenende flussaufwärts

Markierung der Strecke

Nr	Markierungsart	Markierungsobjekt	Lage der Markierung	Streckenende
3	rote Farbe	Fels	linksufrig	Oben/Amont
4	rote Farbe	Fels	rechtsufrig	Oben/Amont
1	rote Farbe	Fels	linksufrig	Unten/Aval
2	rote Farbe	Fels	rechtsufrig	Unten/Aval



Markierung 1



Markierung 2



Markierung 3



Markierung 4



Möhlinbach
Zeiningen
AG

Letzte Aktualisierung der Informationen: 2023

Allgemeine Daten

Strecken-ID	137
Gewässer	Möhlinbach
Kanton	AG
Streckenbezeichnung	Zeiningen
Mittlere benetzte Breite [m]	4.92
Streckenlänge [m]	143
Fischregion	Untere Forellenregion

Informationen bzgl. Elektrofischung

Anzahl Anoden	2
Zugänglichkeit	mit Auto
Bemerkungen Zugang.	
Sicherheitsaspekte	
Einschränkungen des Befischungszeitpunktes	-
Vorkommen heimischer Krebsarten	-
PKD/PKD-Jahr(e)	? /

Generelle Bemerkungen :

Die Strecke liegt im Dorf und ist kanalisiert mit zwei hart verbauten Ufern. Die hydrologische Messstation liegt am oberen Ende der Strecke

Lage der Strecke

Koordinaten (Oben)	2632606
	1265784
Koordinaten (Unten)	2632527
	1265904

Streckenende	Landmarke	Lage der Landmarke	Distanz zu Streckenende [m]
Oben	Schwelle	oberes Streckenende	0
Unten	Mauerende	Linkes Ufer	2

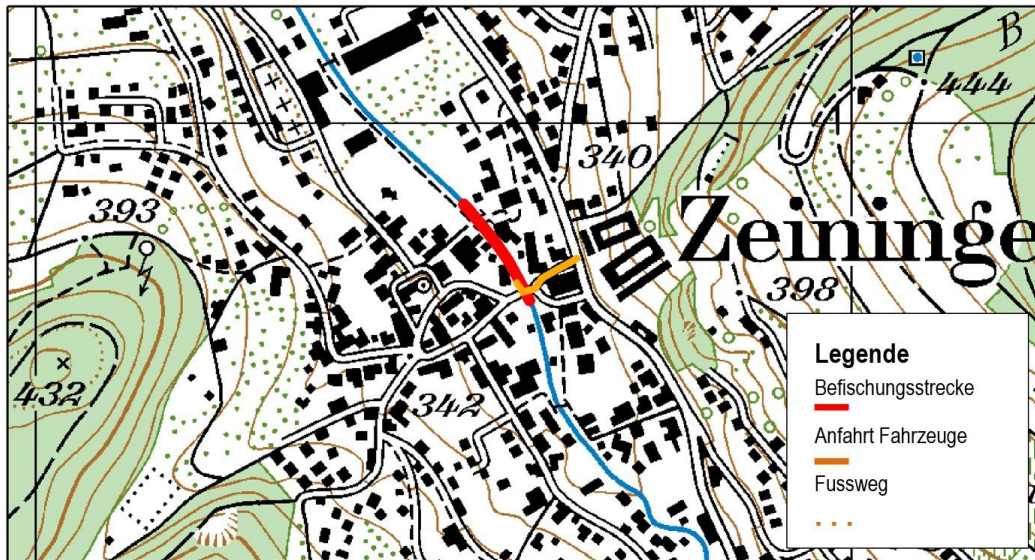


Blick vom oberen Streckenende flussabwärts



Blick vom unteren Streckenende flussaufwärts

Möhlinbach - Zeiningen



Quelle : Bundesamt für Landestopografie

Markierung der Strecke

Nr	Markierungsart	Markierungsobjekt	Lage der Markierung	Streckenende
3	rote Farbe	Schwelle	rechtsufrig	Oben/Amont
4	rote Farbe	Schwelle	linksufrig	Oben/Amont
1	rote Farbe	Mauer	rechtsufrig	Unten/Aval
2	rote Farbe	Mauer	linksufrig	Unten/Aval



Markierung 1



Markierung 2



Markierung 3



Markierung 4



Bainoz
La Vounaise
FR

Dernière mise à jour des informations : 2023

Informations générales

ID tronçon	140
Rivière	Bainoz
Canton	FR
Localité	La Vounaise
Largeur moyenne [m]	2.27
Longueur de la station [m]	120
Région piscicole	Obere Forelleregion

Informations relatives à la pêche électrique

Nombre d'anodes	1
Accessibilité	bonne
Remarques accessibilité	
Aspects sécuritaires	-
Restrictions relatives à la période de pêche	-
Présence d'espèces d'écrevisses indigènes	inconnu
MRP/Année MRP	inconnu /

Remarques générales :

--

Localisation du tronçon

Coordonnées (Amont)	2552599
	1184061
Coordonnées (Aval)	2552665
	1184128

Limite du tronçon	Points de repères	Position du point de repères	Distance à la limite du tronçon [m]
Oben	pont	pont = 30 m en aval limite haut du tronçon	30
Unten	pont	pont = 100 m en amont limite bas du tronçon	90

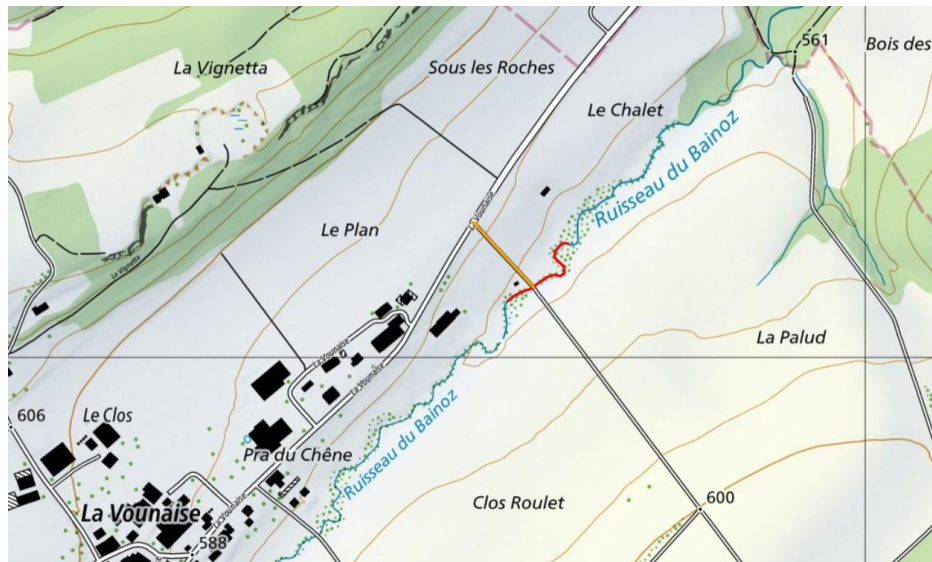


Photo du haut du tronçon direction aval



Photo du bas du tronçon direction amont

Bainoz - La Vounaise



Source : Office fédéral de topographie

Marquage du tronçon d'étude

N°	Type de marquage	Objet de marquage	Emplacement marquage	Limite du tronçon
1		Arbres	Rive gauche	Oben/Amont
2		poteau	Rive droite & vue ferme	Oben/Amont
3		Bloc de pierre	Rive gauche	Unten/Aval



Marquage 1



Marquage 2



Marquage 3

Marquage 4



Erveratte
La Baroche
JU

Dernière mise à jour des informations : 2023

Informations générales

ID tronçon	141
Rivière	Erveratte
Canton	JU
Localité	La Baroche
Largeur moyenne [m]	2.72
Longueur de la station [m]	100
Région piscicole	Untere Forellenregion

Informations relatives à la pêche électrique

Nombre d'anodes	1
Accessibilité	quelques mètres à pied
Remarques accessibilité	
Aspects sécuritaires	-
Restrictions relatives à la période de pêche	étiage juillet/septembre.
Présence d'espèces d'écrevisses indigènes	-
MRP/Année MRP	Non /

Remarques générales :

Accès facile en véhicule jusqu'au bord par la route cantonale puis un petit chemin d'accès goudronné, puis à travers champ le long de l'affluent sur la rive gauche. Les berges sont facilement accessibles.

Localisation du tronçon

Coordonnées (Amont)	2580416
	1251615
Coordonnées (Aval)	2580255
	1251620

Limite du tronçon	Points de repères	Position du point de repères	Distance à la limite du tronçon [m]
Oben	Petite chute	Bord de la chute	0
Unten	Confluence Erveratte Valtaine	Arbre rive droite	0

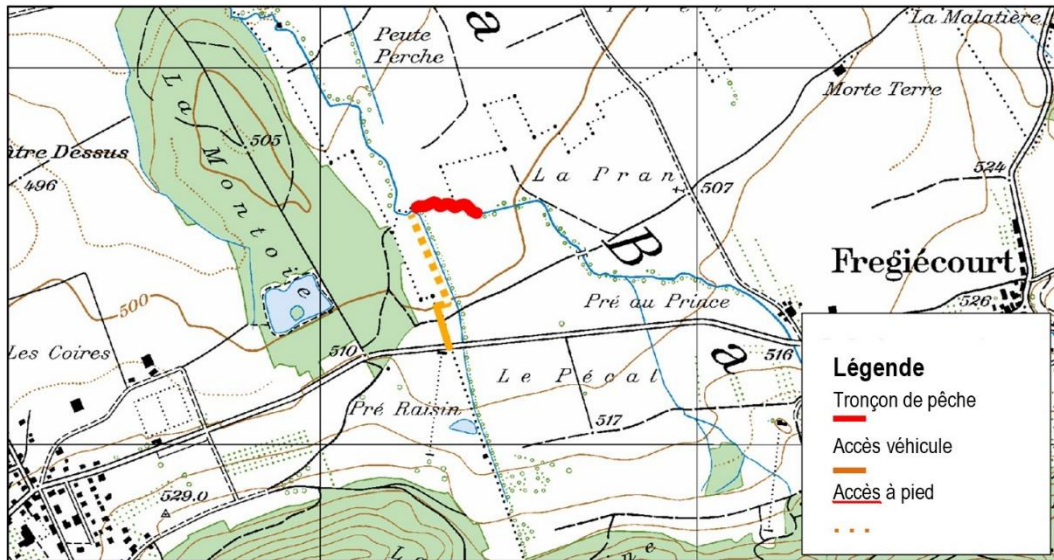


Photo du haut du tronçon direction aval



Photo du bas du tronçon direction amont

Erveratte - La Baroche



Source : Office fédéral de topographie

Marquage du tronçon d'étude

N°	Type de marquage	Objet de marquage	Emplacement marquage	Limite du tronçon
1	Affluent, marque spray rouge	Marque rouge	Rive droite	Oben/Amont
3	Affluent, marque spray rouge	Affluent rive gauche	aucune	Unten/Aval
4	Affluent, marque spray rouge	Marque rouge	Arbre rive droite	Unten/Aval



Marquage 1

Marquage 2



Marquage 3

Marquage 4



Zapfenbach
OB RBK, Bernecker Riet
SG

Letzte Aktualisierung der Informationen: 2023

Allgemeine Daten

Strecken-ID	100
Gewässer	Zapfenbach
Kanton	SG
Streckenbezeichnung	OB RBK, Bernecker Riet
Mittlere benetzte Breite [m]	1.85
Streckenlänge [m]	100
Fischregion	Obere Barbenregion

Informationen bzgl. Elektrofischung

Anzahl Anoden	1
Zugänglichkeit	mit Auto
Bemerkungen Zugang.	
Sicherheitsaspekte	-
Einschränkungen des Befischungszeitpunktes	keine
Vorkommen heimischer Krebsarten	-
PKD/PKD-Jahr(e)	Unbekannt /

Generelle Bemerkungen :

Lage der Strecke

Koordinaten (Oben)	2764783
	1250862
Koordinaten (Unten)	2764803
	1250960

Streckenende	Landmarke	Lage der Landmarke	Distanz zu Streckenende [m]
Oben	Nussbaum		0
Unten	Silberweide	Stamm der Silberweide	0



Blick vom oberen Streckenende flussabwärts



Blick vom unteren Streckenende flussaufwärts

Markierung der Strecke

Nr	Markierungsart	Markierungsobjekt	Lage der Markierung	Streckenende
1	keine, Landmarken	Nussbaum	linksufrig	Oben/Amont
2	keine, Landmarken	Ansicht oberes Ende		Oben/Amont
3	keine, Landmarken	Stamm Silberweide	rechtsufrig	Unten/Aval



Markierung 1



Markierung 2



Markierung 3

Markierung 4



Mittlerer Seegraben
Balgacher Riet
SG

Letzte Aktualisierung der Informationen: 2023

Allgemeine Daten

Strecken-ID	144
Gewässer	Mittlerer Seegraben
Kanton	SG
Streckenbezeichnung	Balgacher Riet
Mittlere benetzte Breite [m]	2.69
Streckenlänge [m]	100
Fischregion	Untere Äschenregion

Informationen bzgl. Elektrofischung

Anzahl Anoden	1
Zugänglichkeit	mit Auto
Bemerkungen Zugang.	
Sicherheitsaspekte	-
Einschränkungen des Befischungszeitpunktes	keine
Vorkommen heimischer Krebsarten	-
PKD/PKD-Jahr(e)	unbekannt /

Generelle Bemerkungen :

--

Lage der Strecke

Koordinaten (Oben)	2764038
	1250782
Koordinaten (Unten)	2764107
	1250858

Streckenende	Landmarke	Lage der Landmarke	Distanz zu Streckenende [m]
Oben	Baumstrunk	rechtsufrig	0
Unten	Schwelle der Gewässerqualitätsmessstation	Im Gewässer	0



Blick vom oberen Streckenende flussabwärts



Blick vom unteren Streckenende flussaufwärts

Mittlerer Seegraben - Balgacher Riet

Markierung der Strecke

Nr	Markierungsart	Markierungsobjekt	Lage der Markierung	Streckenende
1	keine, Landmarken	Baumstrunk	rechtsufrig	Oben/Amont
2	keine, Landmarken	Schwelle Messstation	mittig	Unten/Aval
4	keine, Landmarken	Messstation	rechtsufrig	Unten/Aval



Markierung 1



Markierung 2



Markierung 3

Markierung 4



Landgraben Trasadingen SH

Letzte Aktualisierung der Informationen: 2023

Allgemeine Daten

Strecken-ID	145
Gewässer	Landgraben
Kanton	SH
Streckenbezeichnung	Trasadingen
Mittlere benetzte Breite [m]	2.19
Streckenlänge [m]	100
Fischregion	Untere Äschenregion

Informationen bzgl. Elektrofischung

Anzahl Anoden	2
Zugänglichkeit	mit Auto
Bemerkungen Zugang.	
Sicherheitsaspekte	-
Einschränkungen des Befischungszeitpunktes	keine
Vorkommen heimischer Krebsarten	-
PKD/PKD-Jahr(e)	unbekannt /

Generelle Bemerkungen :

--

Lage der Strecke

Koordinaten (Oben)	2674879
	1279975
Koordinaten (Unten)	2674872
	1279819

Streckenende	Landmarke	Lage der Landmarke	Distanz zu Streckenende [m]
Oben	Ecke Haus	Linke Seite	0
Unten	Altes Rohr	linke Seite	0



Blick vom oberen Streckenende flussabwärts



Blick vom unteren Streckenende flussaufwärts

Landgraben - Trasadingen

Markierung der Strecke

Nr	Markierungsart	Markierungsobjekt	Lage der Markierung	Streckenende
1	Landmarken	Ecke Haus	linksufrig	Oben/Amont
2	Landmarken	Röhre	linksufrig	Unten/Aval



Markierung 1

Markierung 3



Markierung 2

Markierung 4



Beggingerbach
Beggingen
SH

Letzte Aktualisierung der Informationen: 2023

Allgemeine Daten

Strecken-ID	146
Gewässer	Beggingerbach
Kanton	SH
Streckenbezeichnung	Beggingen
Mittlere benetzte Breite [m]	2.83
Streckenlänge [m]	100
Fischregion	Untere Forellenregion

Informationen bzgl. Elektrofischung

Anzahl Anoden	1
Zugänglichkeit	eingeschränkt
Bemerkungen Zugang.	
Sicherheitsaspekte	-
Einschränkungen des Befischungszeitpunktes	keine
Vorkommen heimischer Krebsarten	-
PKD/PKD-Jahr(e)	unbekannt /

Generelle Bemerkungen :

--

Lage der Strecke

Koordinaten (Oben)	2681373
	1291089
Koordinaten (Unten)	2681278
	1291078

Streckenende	Landmarke	Lage der Landmarke	Distanz zu Streckenende [m]
Oben	Markanter Bäume	Rechte Seite	0
Unten	Treppe	Rechte Seite	0



Blick vom oberen Streckenende flussabwärts



Blick vom unteren Streckenende flussaufwärts

Markierung der Strecke

Nr	Markierungsart	Markierungsobjekt	Lage der Markierung	Streckenende
1	keine, Landmarken	Drei Bäume	Rechtsufrig (ca. 3m unterhalb Streckenende)	Oben/Amont
2	keine, Landmarken	Baum	Rechtsufrig (Streckenende)	Oben/Amont
3	keine, Landmarken	Treppe	rechtsufrig	Unten/Aval



Markierung 1



Markierung 2



Markierung 3

Markierung 4



Eschelisbach
Güttingen
TG

Letzte Aktualisierung der Informationen: 2023

Allgemeine Daten

Strecken-ID	147
Gewässer	Eschelisbach
Kanton	TG
Streckenbezeichnung	Güttingen
Mittlere benetzte Breite [m]	1.64
Streckenlänge [m]	100
Fischregion	Untere Forellenregion

Informationen bzgl. Elektrofischung

Anzahl Anoden	1
Zugänglichkeit	mit Auto
Bemerkungen Zugang.	
Sicherheitsaspekte	-
Einschränkungen des Befischungszeitpunktes	keine
Vorkommen heimischer Krebsarten	-
PKD/PKD-Jahr(e)	unbekannt /

Generelle Bemerkungen :

--

Lage der Strecke

Koordinaten (Oben)	2740204
	1274374
Koordinaten (Unten)	2740270
	1274447

Streckenende	Landmarke	Lage der Landmarke	Distanz zu Streckenende [m]
Oben	Durchlass	mittig	0
Unten	Bäume Absturz	mittig	0



Blick vom oberen Streckenende flussabwärts



Blick vom unteren Streckenende flussaufwärts

Markierung der Strecke

Nr	Markierungsart	Markierungsobjekt	Lage der Markierung	Streckenende
1	keine. Landmarke	Durchlass	Mittig	Oben/Amont
2	keine. Landmarke	Eingang bei Baun	linksufrig	Unten/Aval
3	keine. Landmarke	Markante Bäume, Beginn Oberkante Absturz		Unten/Aval



Markierung 1



Markierung 2



Markierung 3

Markierung 4



Vedeggio
Agno, Muzzano
TI

Dernière mise à jour des informations : 2023

Informations générales

ID tronçon	149
Rivière	Vedeggio
Canton	TI
Localité	Agno, Muzzano
Largeur moyenne [m]	14.78
Longueur de la station [m]	155
Région piscicole	Obere Äschenregion

Informations relatives à la pêche électrique

Nombre d'anodes	5
Accessibilité	bonne
Remarques accessibilité	
Aspects sécuritaires	-
Restrictions relatives à la période de pêche	étiage juillet/septembre.
Présence d'espèces d'écrevisses indigènes	-
MRP/Année MRP	Non /

Remarques générales :

Accès depuis la route rive droite le long de l'aéroport. Arrêt amont au resserrement. Filet nécessaire de 10 m.

Localisation du tronçon

Coordonnées (Amont)	2714182
	1095965
Coordonnées (Aval)	2714130
	1095806

Limite du tronçon	Points de repères	Position du point de repères	Distance à la limite du tronçon [m]
Oben	Resserment chute	Pierre rive droite	0
Unten	166 m en aval	Pierre rive droite	0

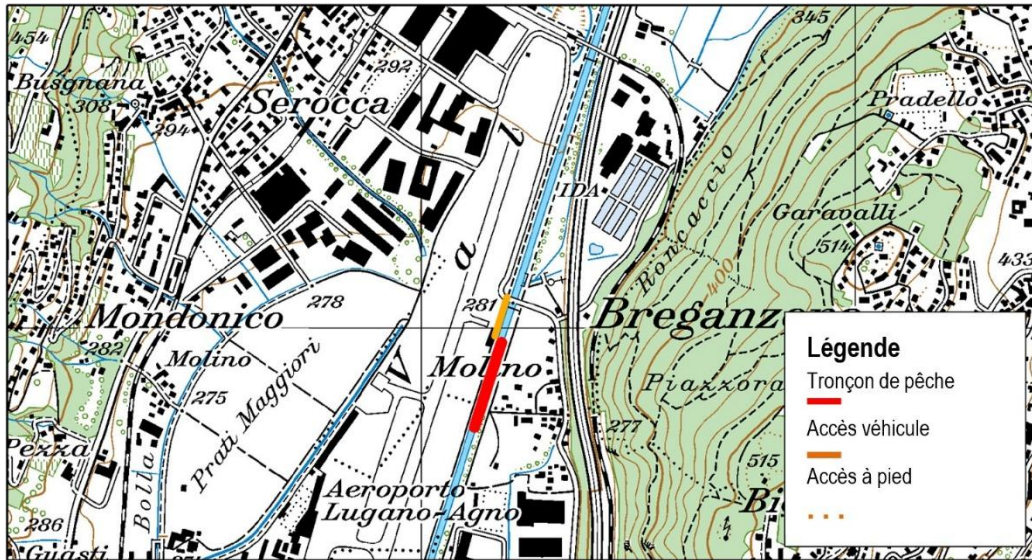


Photo du haut du tronçon direction aval



Photo du bas du tronçon direction amont

Vedeggio - Agno, Muzzano



Source : Office fédéral de topographie

Marquage du tronçon d'étude

N°	Type de marquage	Objet de marquage	Emplacement marquage	Limite du tronçon
1	peinture rouge sur pierre	Pierre dans le bord rive droite	Au droit du rapide (petite cascade)	Oben/Amont
3	peinture rouge sur pierre	Pierre dans le bord rive droite		Unten/Aval



Marquage 1



Marquage 2



Marquage 3



Marquage 4



Ruisseau Gi
La Maguettaz
VD

Dernière mise à jour des informations : 2023

Informations générales

ID tronçon	150
Rivière	Ruisseau Gi
Canton	VD
Localité	La Maguettaz
Largeur moyenne [m]	1.89
Longueur de la station [m]	125
Région piscicole	Untere Forellenregion

Informations relatives à la pêche électrique

Nombre d'anodes	1
Accessibilité	bonne
Remarques accessibilité	
Aspects sécuritaires	-
Restrictions relatives à la période de pêche	-
Présence d'espèces d'écrevisses indigènes	inconnu
MRP/Année MRP	inconnu /

Remarques générales :

--

Localisation du tronçon

Coordonnées (Amont)	2544557
	1180803
Coordonnées (Aval)	2544651
	1180876

Limite du tronçon	Points de repères	Position du point de repères	Distance à la limite du tronçon [m]
Oben	pont	Limite haut du tronçon	0
Unten	Souche	Rive gauche	0

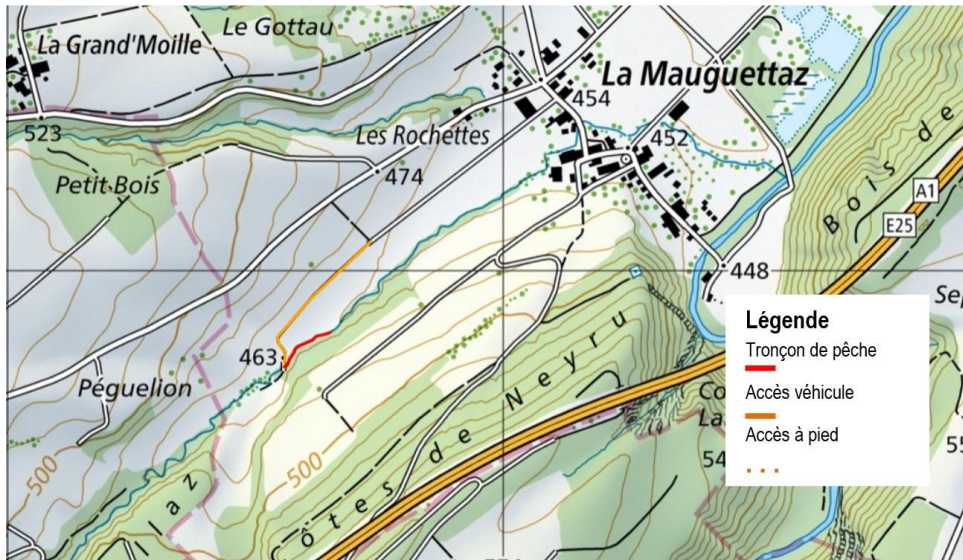


Photo du haut du tronçon direction aval



Photo du bas du tronçon direction amont

Ruisseau Gi - La Maguettaz



Source : Office fédéral de topographie

Marquage du tronçon d'étude

N°	Type de marquage	Objet de marquage	Emplacement marquage	Limite du tronçon
1	marquage au spray en amont, sans spray en aval	pont	Rive gauche	Oben/Amont
2	marquage au spray en amont, sans spray en aval	arbre	Rive gauche	Unten/Aval



Marquage 1

Marquage 3



Marquage 2

Marquage 4



Combagnou
Pampigny
VD

Dernière mise à jour des informations : 2023

Informations générales

ID tronçon	151
Rivière	Combagnou
Canton	VD
Localité	Pampigny
Largeur moyenne [m]	1.42
Longueur de la station [m]	100
Région piscicole	Obere Forelleregion

Informations relatives à la pêche électrique

Nombre d'anodes	1
Accessibilité	bonne
Remarques accessibilité	
Aspects sécuritaires	-
Restrictions relatives à la période de pêche	-
Présence d'espèces d'écrevisses indigènes	inconnu
MRP/Année MRP	inconnu /

Remarques générales :

--

Localisation du tronçon

Coordonnées (Amont)	2522904
	1158663
Coordonnées (Aval)	2522998
	1158653

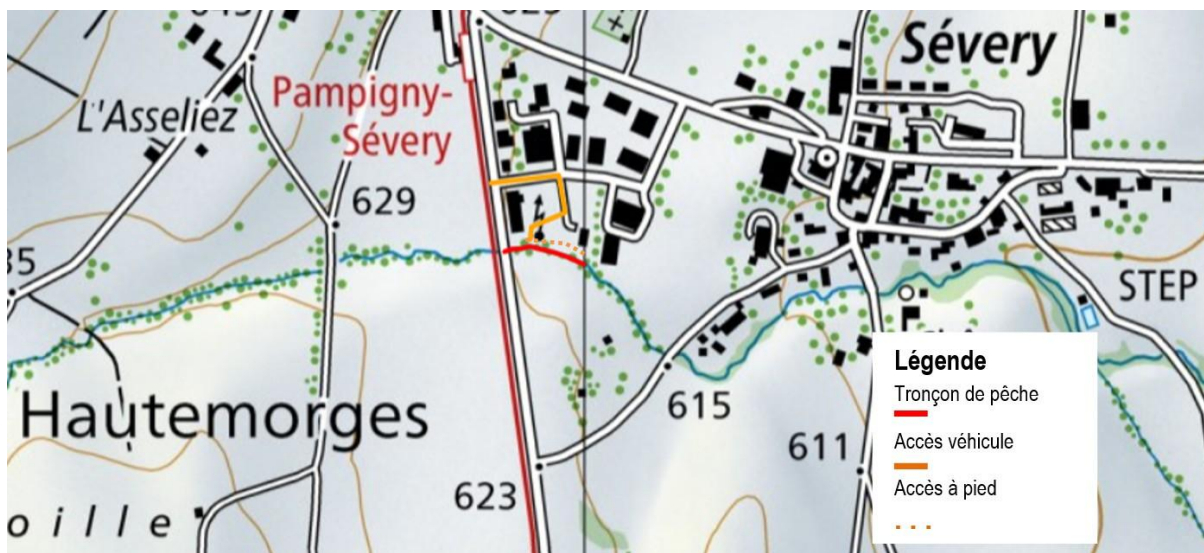
Limite du tronçon	Points de repères	Position du point de repères	Distance à la limite du tronçon [m]
Oben	Chute aval pont	Limite haut tronçon	0
Unten	maison bleue rive gauche	6 m amont limite aval	6



Photo du haut du tronçon direction aval



Photo du bas du tronçon direction amont



Source : Office fédéral de topographie

Marquage du tronçon d'étude

N°	Type de marquage	Objet de marquage	Emplacement marquage	Limite du tronçon
1		Mur chute aval pont	Rive gauche	Oben/Amont
2		Mur et bloc	Rive droite	Unten/Aval



Marquage 1

Marquage 3



Marquage 2

Marquage 4



Ron
Hochdorf
LU

Letzte Aktualisierung der Informationen: 2023

Allgemeine Daten

Strecken-ID	154
Gewässer	Ron
Kanton	LU
Streckenbezeichnung	Hochdorf
Mittlere benetzte Breite [m]	4.36
Streckenlänge [m]	106
Fischregion	Obere Äschenregion

Informationen bzgl. Elektrofischung

Anzahl Anoden	3
Zugänglichkeit	mit Auto
Bemerkungen Zugang.	
Sicherheitsaspekte	-
Einschränkungen des Befischungszeitpunktes	Nein
Vorkommen heimischer Krebsarten	-
PKD/PKD-Jahr(e)	Ja / ??

Generelle Bemerkungen :

Strecke wurde 2019 verschoben und liegt nun etwas flussaufwärts.

Lage der Strecke

Koordinaten (Oben)	2664070
	1224082
Koordinaten (Unten)	2664006
	1224168

Streckenende	Landmarke	Lage der Landmarke	Distanz zu Streckenende [m]
Oben	Brücke	oberes Streckenende	0
Unten	Baum	unteres Streckende, rechtsufrig	0



Blick vom oberen Streckenende flussabwärts



Blick vom unteren Streckenende flussaufwärts

Markierung der Strecke

Nr	Markierungsart	Markierungsobjekt	Lage der Markierung	Streckenende
1	rote Farbe	Brücke	rechtsufrig	Unten/Aval
2	rote Farbe	Brücke	linksufrig	Oben/Amont
3	rote Farbe	Baum/Blockstein	rechtsufrig	Oben/Amont



Markierung 1



Markierung 2



Markierung 3

Markierung 4