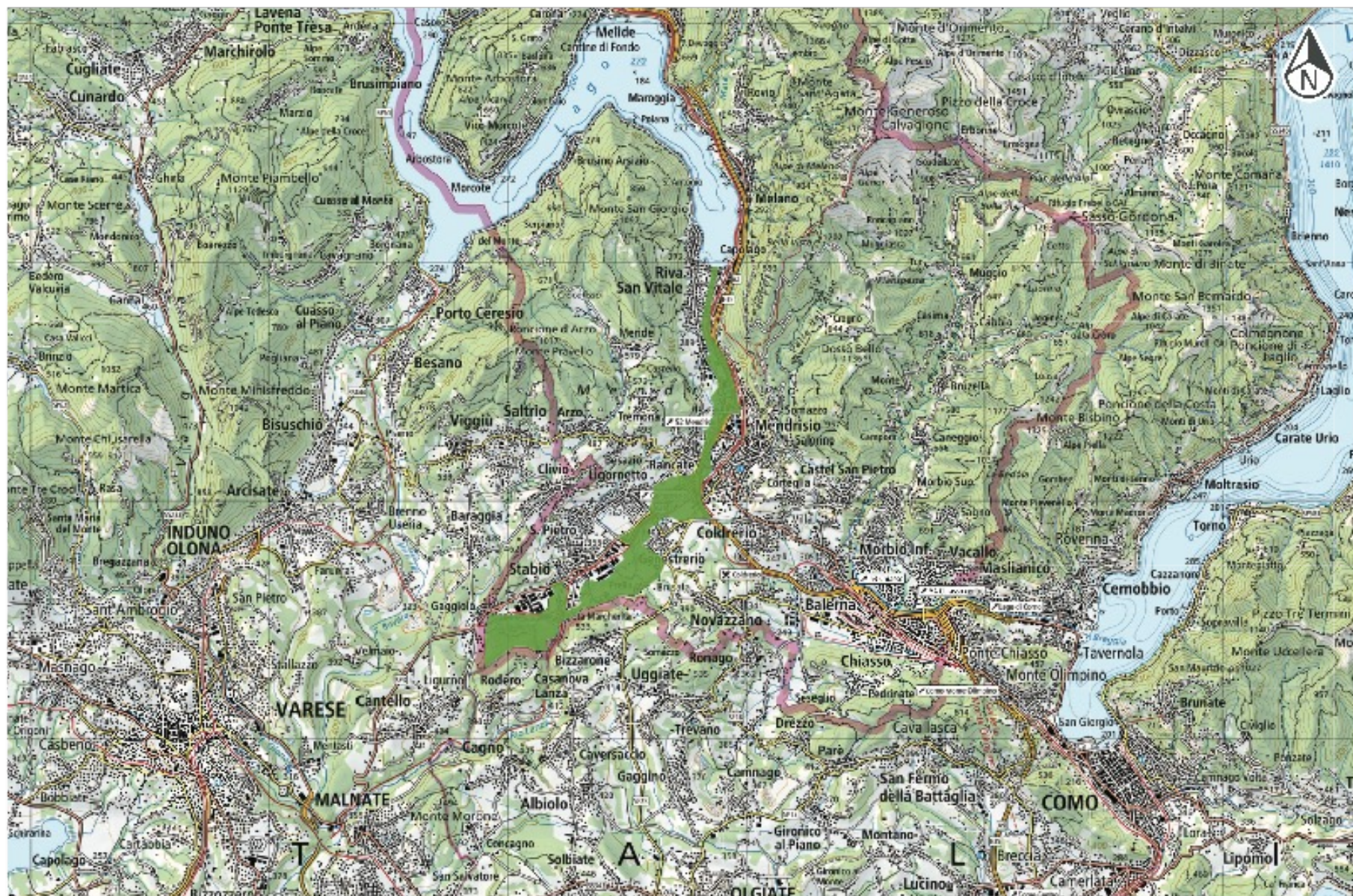


# *Parco del Laveggio*



# Le cours (ca. 10 km) du Laveggio et ses environs





Le Mendrisiotto est une belle région avec des collines parsemées de villages et de vignobles et deux montagnes importantes:

le Monte Generoso avec une crémaillère qui monte de 300 m d'altitude à presque 1700 et le San Giorgio, site Unesco, connu pour ses fossiles.










# La plaine de Mendrisio début 1900



# La plaine de Mendrisio vers 1970



# La plaine de Mendrisio vers 2010



# La plaine de Mendrisio aujourd'hui



Il s'agit d'une région densément urbanisée qui compte environ 51'000 habitants, 45'000 emplois dont 23'000 occupés par des frontaliers qui, avec les travailleurs pendulaires résidents, causent, matin et soir, de longues colonnes sur la A2 et les routes cantonales.

# *cittadini per. il territorio*



En 2010 naît l'association Cittadini per il territorio dont les objectifs sont la sauvegarde du territoire, du paysage, de l'environnement, de la nature et des zones agricoles du Mendrisiotto selon les concepts du développement durable, dans le but de garantir une bonne qualité de vie à tous les habitants.



## *Il Progetto modello*



L'étude contient des analyses territoriales et naturalistes, des fiches pour chaque secteur de la rivière subdivisées par objectifs, organismes impliqués, mesures, méthodes de mise en œuvre, conflits, projets en cours et prévus.



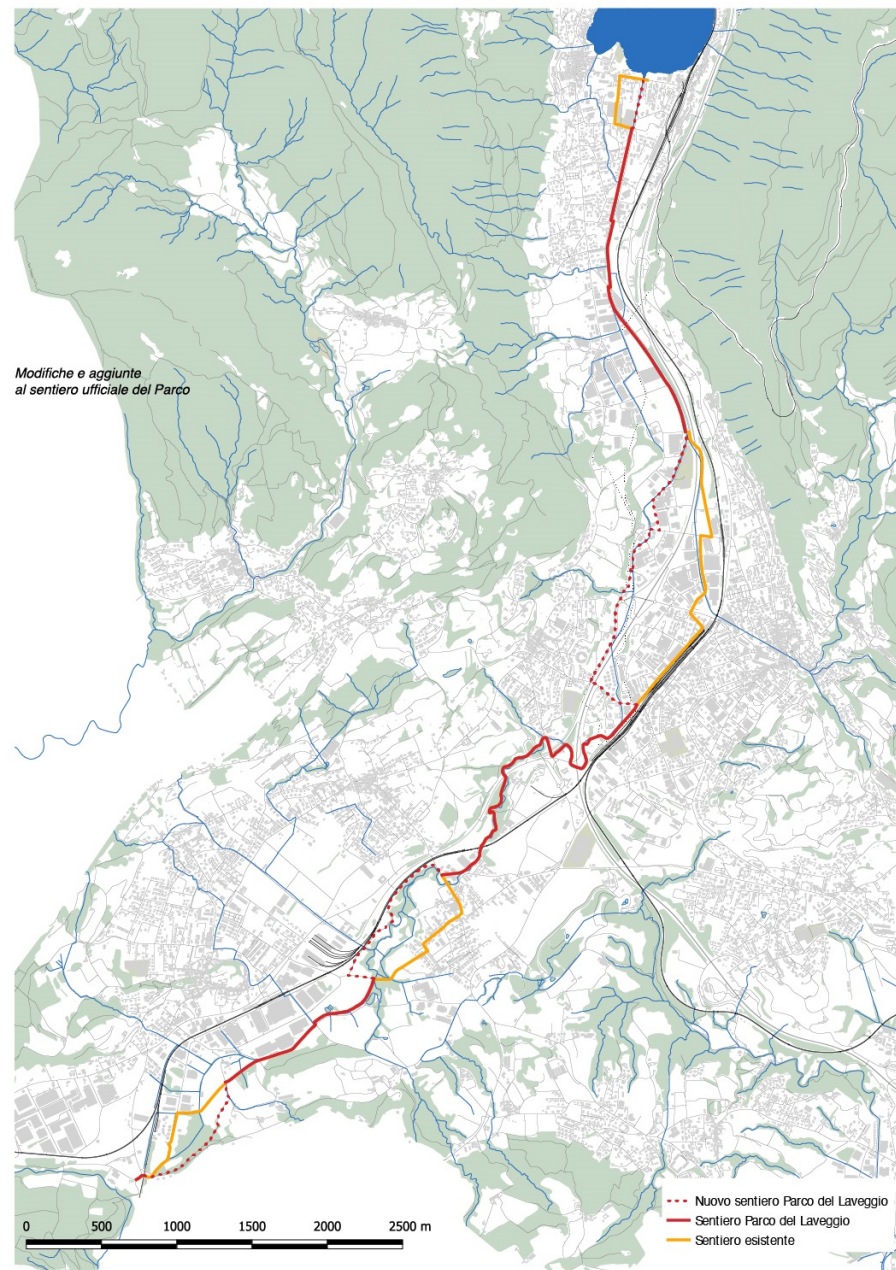


# Laveggio, un fiume da vivere

















[www.parcolaveggio.ch](http://www.parcolaveggio.ch)



*Grazia Bianchi*

*coordinatrice Cittadini per il territorio  
ancienne enseignante d'école secondaire*

*[grazia.bianchi@bluewin.ch](mailto:grazia.bianchi@bluewin.ch)*

*[www.cittadiniperilterritorio.ch](http://www.cittadiniperilterritorio.ch)*

*[www.parcolaveggio.ch](http://www.parcolaveggio.ch)*