

Brenno del Lucomagno

Tratto

Olivone

Localizzazione

Indirizzo GEWISS 000235 - 001518

Planimetria

Scala 1:5000











Topographic map of the area around Sommascona, Italy. The map shows contour lines, roads, and various place names. A blue rectangle highlights the specific area of interest, labeled 6153-S1. The map includes labels for Sommascona, Lavorenco, Olivone, Solario, and other locations. The highlighted area is located near the center of the map, between Sommascona and Lavorenco.

Worblentalstrasse 68, CH-3063 Ittingen
Poststrasse: CH-3003 Bern
Tel. +41 (0)58 469 30 71
Fax +41 (0)58 464 19 10

Piano-No.:	6153 - S1
Formato:	30 x 63 cm
Data:	11.12.2018
Autore del progetto:	



MEISSER
VERMESSUNGEN AG
 Rheinfelsstrasse 2, 7000 Chur
 081 300 16 16 www.meisser-geo.ch

	Pietra
	Pietra artificiale
	Bullone
	Rotaia
	Marca
	Vite
	Tubo
	Picchetto
	Zoccolo in calcestruzzo con bullone
	Non materializzato

Indirizzo GEWISS 3621	Profilo trasversale
Indirizzo GEWISS 3621	Soglia / traversa / rampa
Indirizzo GEWISS 3621	Profilo in rampa

Condizioni generali d'utilizzo

Piano di base della misurazione ufficiale
© *SwissImage* Fonte: Ufficio federale di topografia

